

P S C

PIANO STRUTTURALE COMUNALE  
IN FORMA ASSOCIATA

(L.R. 24 marzo 2000, n.20 - art.28)

QUADRO CONOSCITIVO  
SISTEMA TERRITORIALE

MAPPATURA DELLE POTENZIALITA' ARCHEOLOGICHE

Elaborato Ca.C.4.3

Scala 1:10000

Adozione: D.C.C. n. 32 del 21/05/2008

Approvazione: D.C.C. n.1 del 14/01/2009

ASSOCIAZIONE INTERCOMUNALE VALLE DELL'IDICE


Presidente: MARIA GRAZIA BARUFFALDI

CASTENASO	OZZANO DELL'EMILIA	SAN LAZZARO DI SAVENA
Il Sindaco MARIA GRAZIA BARUFFALDI	Il Sindaco LORETTA MASOTTI	Il Sindaco MARCO MACCIANTELLI
l'Assessore all'Urbanistica MAURIZIO PIRAZZOLI	l'Assessore all'Urbanistica LORETTA MASOTTI	l'Assessore all'Urbanistica LEONARDO SCHIPPA


Responsabile di progetto:  
Rudi FALLACI (Tecnicopop sc)  
Roberto FARINA (OIKOS Ricerche srl)

Ufficio di Piano  
Monica CESARI (Coordinamento)  
Maura TASSINARI  
Angelo FREMI  
Claudia NICODEMO

Elaborato a cura di:



Associazione Culturale "Civitas Claterna"  
Dott. Claudio Negrelli  
Maurizio Molinari  
Alessandra Tedeschi  
Paolo Calligola










Museo della Preistoria Luigi Donini  
Dott. Gabriele Nenzoni  
Dott.ssa Simona Parisini

Legenda

--- Confini comunali

Cronologia

-  Paleolitico-Mesolitico
-  Neolitico-Eneolitico-Bronzo
-  Età del Ferro
-  Età romana-tardoantica
-  Età medievale-postmedievale
-  Cronologia non determinabile
-  Paleoalveo

