

P S C

PIANO STRUTTURALE COMUNALE
IN FORMA ASSOCIATA

(L.R. 24 marzo 2000, n.20 - art.28)

QUADRO CONOSCITIVO
SISTEMA DELLA PIANIFICAZIONE


STATO DI ATTUAZIONE DEL PRG
PREVISIONI INSEDIATIVE E SERVIZI


Elaborato Ca.D.1 Scala 1:10000


Adozione: D.C.C. n. 32 del 21/05/2008
Approvazione: D.C.C. n.1 del 14/01/2009

ASSOCIAZIONE INTERCOMUNALE VALLE DELL'IDICE		
Presidente: MARIA GRAZIA BARUFFALDI		
CASTENASO Il Sindaco MARIA GRAZIA BARUFFALDI l'Assessore all'Urbanistica MAURIZIO PIRAZZOLI	OZZANO DELL'EMILIA Il Sindaco LORETTA MASOTTI l'Assessore all'Urbanistica LORETTA MASOTTI	SAN LAZZARO DI SAVENA Il Sindaco MARCO MACCIANTELLI l'Assessore all'Urbanistica LEONARDO SCHIPPA
Responsabile di progetto: Rudi FALLACI (Tecnicop sc) Roberto FARINA (OIKOS Ricerche srl)	Ufficio di Piano Monica CESARI (Coordinamento) Maura TASSINARI Angelo PREMII Claudia NICODEMO	


Elaborato a cura di:



Ing. Roberto Farina
Ing. Alessandra Carini
Dott. Francesco Manunza
Geom. Antonio Conticello (elaborazioni grafiche)

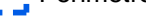

Arch. Rudi Fallaci
Arch. Luca Bianoucci
Arch. Giulio Vendini
Geom. Sabrina Guizzardi (elaborazioni grafiche)

- Legenda
-  Confini comunali


Strade di previsione PRG


 Realizzate o in corso di realizzazione

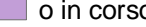
 Da realizzare

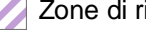
 Perimetro dei comparti

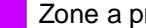
Comparti di espansione PRG

 Zone di espansione prevalentemente residenziale, attuate o in corso di attuazione


 Zone di riqualificazione urbana per destinazione prevalentemente residenziale/terziaria e di servizio, attuate o in corso di attuazione

 Zone di riqualificazione urbana per destinazione prevalentemente residenziale/terziaria e di servizio, non attuate


 Zone a prevalente destinazione produttiva/terziaria/commerciale, attuate o in corso di attuazione


 Zone a prevalente destinazione produttiva/terziaria/commerciale, da attuare


Industria a rischio di incidente rilevante


 Area di pertinenza dello stabilimento


Servizi pubblici e privati di interesse generale (Zone F)


 Servizi tecnologici e ferroviari, attuari o in corso di attuazione

 Servizi tecnologici e ferroviari, da attuare

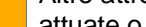
 Attrezzature sportive di interesse sovrazonale: P=polo sportivo / G=campi da golf / L=laghi per pesca sportiva, attuate o in corso di attuazione


 Attrezzature sportive di interesse sovrazonale: P=polo sportivo / G=campi da golf / L=laghi per pesca sportiva, da attuare


 Altre attrezzature e servizi di interesse generale: A=amministrativi / B=assistenti / C=cimitero, attuate o in corso di attuazione


 Altre attrezzature e servizi di interesse generale: A=amministrativi / B=assistenti / C=cimitero, da attuare

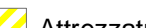
Servizi pubblici e sociali di base (Zone G)


 Attrezzature per l'istruzione dell'obbligo: m=materna / n=nido / e=elementari / o=medie, attuate in corso di attuazione


 Attrezzature per l'istruzione dell'obbligo: m=materna / n=nido / e=elementari / o=medie, da attuare


 Attrezzature sociali di interesse comune, attuate o in corso di attuazione

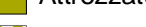
 Attrezzature sociali di interesse comune, da attuare

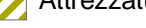
 Attrezzature sportive (pubbliche/private), attuate o in corso di attuazione


 Attrezzature sportive (pubbliche/private), da attuare

 Attrezzature religiose, attuate o in corso di attuazione

 Parcheggi pubblici, attuari o in corso di attuazione

 Parcheggi pubblici da attuare

 Verde pubblico, attuate o in corso di attuazione

 Verde pubblico, da attuare