

P S C

PIANO STRUTTURALE COMUNALE
IN FORMA ASSOCIATA

(L.R. 24 marzo 2000, n.20 - art.28)

QUADRO CONOSCITIVO
SISTEMA TERRITORIALE

RETI FOGNARIE E SOTTOBACINI

Elaborato Ca.C.6.2 Scala 1:5000

Adozione: D.C.C. n. 32 del 21/05/2008 Approvazione: D.C.C. n. 1 del 14/01/2009

ASSOCIAZIONE INTERCOMUNALE VALLE DELL'IDICE
Presidente: MARIA GRAZIA BARUFFALDI

CASTENASO
Il Sindaco
MARIA GRAZIA BARUFFALDI
l'Assessore all'Urbanistica
MAURIZIO PIRAZZOLI

OZZANO DELL'EMILIA
Il Sindaco
LORETTA MASOTTI
l'Assessore all'Urbanistica
LORETTA MASOTTI


SAN LAZZARO DI SAVENA
Il Sindaco
MARCO MACCIANTELLI
l'Assessore all'Urbanistica
LEONARDO SCHIPPA

Responsabili di progetto:
Rudi FALLACI (Tecnico sps)
Roberto FARINA (OIKOS Ricerca srl)

Ufficio di Piano
Monica CESARI (Coordinamento)
Maurizio BERGAMI
Angelo PREMI
Claudia NICODEMO

INGENIA
INGEGNERIA E PROGETTAZIONE

Elaborato a cura di:
Sede operativa:
Via Molino Rosso 8 - 40026 Imola (BO)
Tel. 0542.640855 Fax 0542.640875
e-mail : info@ingeniasrl.it
Web : www.ingeniasrl.it




UNITER
SISTEMI INTEGRATI PER L'AMBIENTE

Redatto:
Dott. Ing. Fabio Andreas
Dott. Beatrice Daglia


Controllato:
Dott. Ing. Stefano Melotti

Approvato:
Dott. Ing. Alessandra Piani


Legenda




Confine comunale




Rete bianca




Rete nera




Rete mista




Rete gas



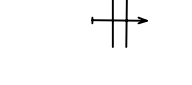
Rete acquedottistica



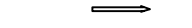
Impianto di trattamento




Impianto di sollevamento




Scolmatore



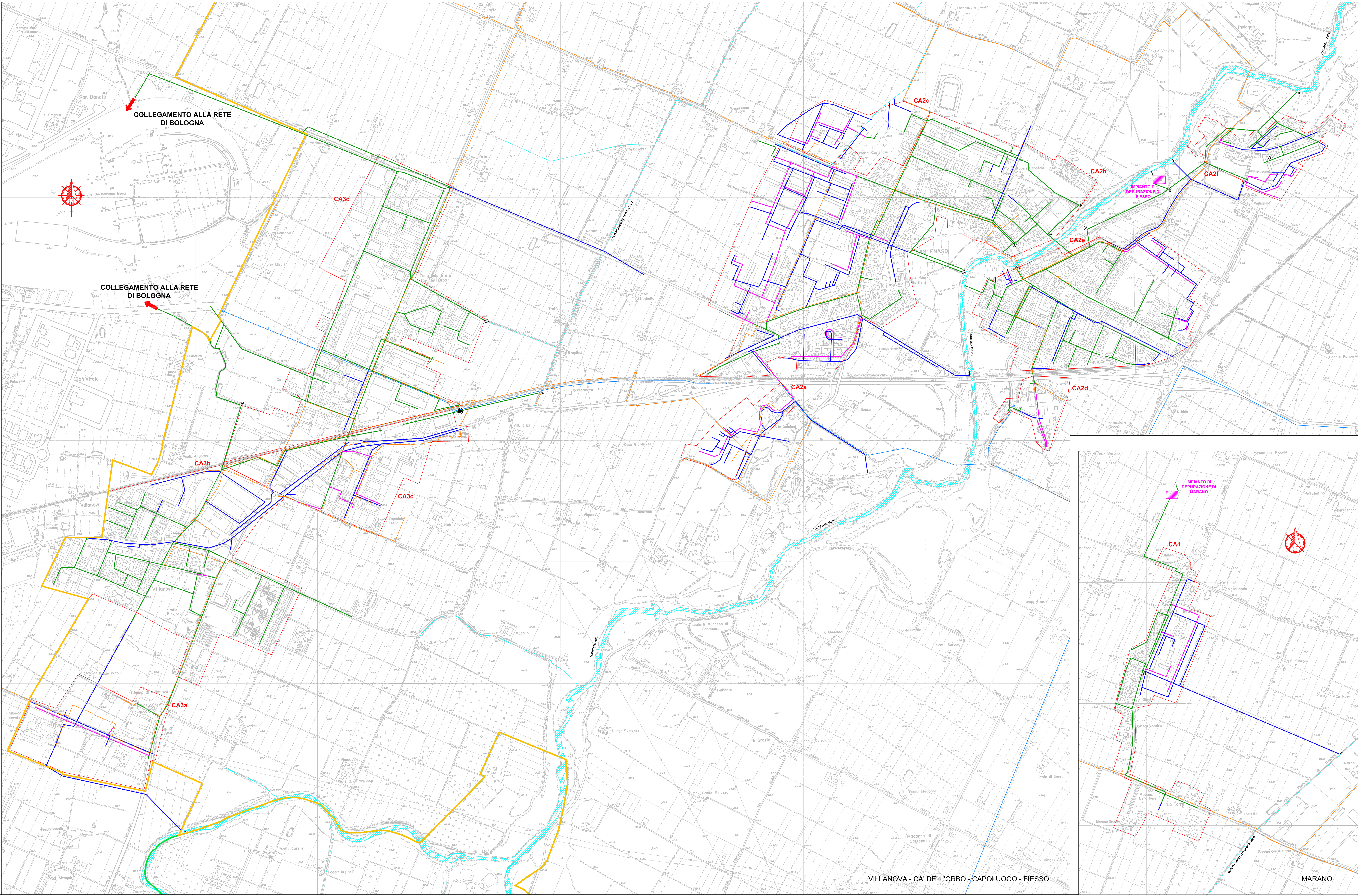
Scaricatore



Limite sottobacino



Sigla identificativa del sottobacino



VILLANOVA - CA' DELL'ORBO - CAPOLUOGO - FIESSO

MARANO