

QUADRO CONOSCITIVO
SISTEMA TERRITORIALE

ASSETTO AZIENDALE E FORME D'USO
DEL TERRITORIO RURALE

Elaborato As.C.8.3b

Adozione: D.C.C. n. 32 del 21/05/2008
Approvazione: D.C.C. n. 1 del 14/01/2009

ASSOCIAZIONE INTERCOMUNALE VALLE DELL'IDICE
Presidente: MARIA GRAZIA BARUFFALDI

CASTENASO
Il Sindaco
MARIA GRAZIA BARUFFALDI
L'Assessore all'Urbanistica
MAURIZIO PIRAZZOLI


OZZANO DELL'EMILIA
Il Sindaco
LORETTA MASOTTI
L'Assessore all'Urbanistica
LORETTA MASOTTI


SAN LAZZARO DI SAVENA
Il Sindaco
MARCO MACCIANTELLI
L'Assessore all'Urbanistica
LEONARDO SCHIPPA

Responsabile di progetto:
Rudi FALLACI (Tecnicoop sc)
Roberto FARINA (OIKOS Ricerche srl)


Ufficio di Piano
Monica CESARI (Coordinamento)
Maura TASSINARI
Angelo PREMI
Claudia NICODEMO


Scala 1:15000



Ing. Roberto Farina
Ing. Alessandra Carini
Dott. Francesco Maruona
Geom. Antonio Cordicello (autoriscossione gratuita)


Elaborato a cura di:

Arch. Rudi Fallaci
Arch. Luca Bianucci
Arch. Giulio Verdini
Geom. Sabrina Guzzardi (autoriscossione gratuita)


Legenda


 Confini comunali

 Alvei attivi e invasi dei bacini idrici


 Reticolo idrografico


 Corridoio ecologico


 Stri di importanza comunitaria (SIC)


 Sistema delle aree forestali


Parco Regionale dei Gessi Bolognesi e dei Calanchi dell'Abbadessa


 Perimetro del Parco


 Zona A (art.18)


 Pre-parco (art.22)


 Zone di tutela naturalistica


 Zone umide


 Aree di accertata e rilevante consistenza archeologica


 Aree di concentrazione di materiali archeologici


 Zone di tutela della struttura centuriata

 Zone di tutela di elementi della centuriazione


 Immobili con vincolo D.lgs. 42/2004


 Centri storici


 Viabilità storica


 Sistema storico delle acque derivate: canali


Aziende agricole suddivise per classi di ampiezza di superficie totale dichiarate dai possessori


 0-3

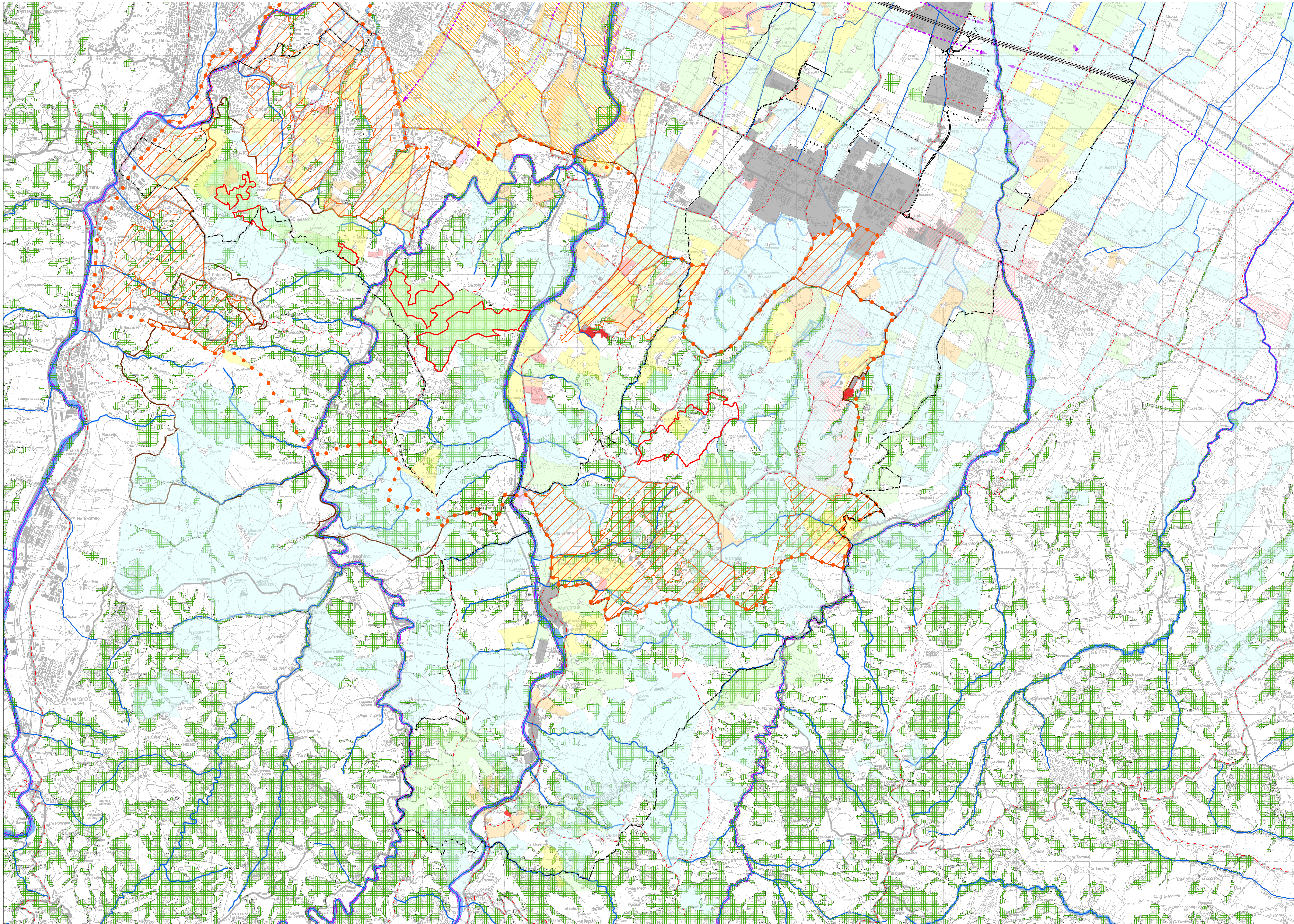
 3-10

 10-20

 20-50

 Oltre 50

 Territorio urbanizzato

The main map is a detailed structural plan of the Valle Idice area, covering parts of Castenaso, Ozzano dell'Emilia, and San Lazzaro di Savena. It features a complex network of blue lines representing the hydrographic network (active channels and drainage). Various colored and patterned areas indicate different land use and protection zones: orange diagonal lines for pre-park areas, green grids for naturalistic and forested areas, and blue grids for wetlands. The map also shows urbanized areas in grey, agricultural zones categorized by size (red, orange, yellow, light green, light blue), and historical centers in red. A network of brown lines indicates the Strade di Importanza Comunitaria (SIC). The map is overlaid with a grid of small squares, likely representing cadastral or administrative divisions. Numerous place names and geographical features are labeled throughout the map.