



**Comuni di Castenaso, Ozzano dell'Emilia, San Lazzaro di Savena
Provincia di Bologna**

P S C

PIANO STRUTTURALE COMUNALE IN FORMA ASSOCIATA

(L.R. 24 marzo 2000, n.20 - art.28)

QUADRO CONOSCITIVO SISTEMA TERRITORIALE

SCHEDE DELLE POTENZIALITA' ARCHEOLOGICHE

Ca.C.4.3.REL

Adozione D.C.C. n.32 del 21/05/2008

Approvazione D.C.C. n. 1 del 14/01/2009

ASSOCIAZIONE INTERCOMUNALE VALLE DELL'IDICE

Presidente: MARIA GRAZIA BARUFFALDI

CASTENASO

il Sindaco
MARIA GRAZIA
BARUFFALDI

l'Assessore all'Urbanistica
MAURIZIO PIRAZZOLI

OZZANO DELL'EMILIA

il Sindaco
LORETTA
MASOTTI

l'Assessore all'Urbanistica
LORETTA MASOTTI

SAN LAZZARO DI SAVENA

il Sindaco
MARCO
MACCIANTELLI

l'Assessore all'Urbanistica
LEONARDO SCHIPPA

Responsabili di progetto:

Rudi FALLACI (Tecnicoop soc coop)
Roberto FARINA (OIKOS Ricerche srl)

Ufficio di Piano

Monica CESARI (Coordinamento)
Maura TASSINARI
Angelo PREMI

GRUPPO DI LAVORO

Responsabili di progetto:

Arch. Rudi FALLACI (Tecnicoop sc)
Ing. Roberto FARINA (OIKOS Ricerche srl)

Ufficio di Piano

Arch. Monica CESARI (Coordinamento)
Geom. Maurizio BERGAMI
Arch. Angelo PREMI
Arch. Claudia NICODEMO

Tecnicoop s.c.:

Arch. Luca Biancucci
Dott. Paolo Trevisani
Dott. Agr. Fabio Tunioli
Arch. Giulio Verdini
Geom. Sabrina Guizzardi
Michela Scapoli
(elaborazioni cartografiche)

OIKOS Ricerche s.r.l.:

Ing. Alessandra Carini
Dott. Urb. Francesco Manunza
Arch. Elena Lolli
Geom. Antonio Conticello
(elaborazioni cartografiche)
Fabio Molinari
Concetta Venezia (editing)

Aspetti geologici:

Studio Viel&Associati

Geol. Giovanni Viel
Geol. Samuel Sangiorgi

Mobilità e traffico:

TPS Associazione Professionale

Ing. Stefano Ciurnelli
Ing. Guido Francesco Marino
Ing. Giancarlo Bocchini
Arch. Jacopo Ognibene
Ing. Giovanni Spagna

Rete idrica:

Ingenia s.r.l.

Ing. Alessandra Piani
Ing. Stefano Melotti
Ing. Fabio Andreass
Dott.ssa Beatrice Daghia

Flora, fauna e reti ecologiche:

Ecosistema s.c.

Andrea Serra
Alessandro Dall'Alpi
Maurizio Sirotti
Roberto Tinarelli
Carla Lamego

Uffici Tecnici Comunali


Ing. Fabrizio Ruscelloni
Geom. Andrea Matteuzzi
Geom. Maura Tassinari
Geom. Oronzo Filomena
Dott. Paolo Carini
Ing. Deborah Cavina
Geom. Cosetta Giovannini
Ing. Luca Bellinato
Geom. Virginia Lodi
Geom. Leonardo Altilia
Geom. Fabrizio Lombardo



ASSOCIAZIONE CULTURALE DI PROMOZIONE SOCIALE
Viale Repubblica 10 - 40064 Ozzano dell'Emilia

Carta Archeologica Associazione Valle Idice
(Castenaso, Ozzano Emilia, San Lazzaro di Savena)

Relazione



Frammento di pavimentazione musiva ritrovata a Claterna (Ozzano Emilia)

Il lavoro¹ che si è realizzato in relazione al PSC relativo ai comuni dell'Associazione Valle dell'Idice (mappatura delle potenzialità archeologiche) è consistito nella raccolta e mappatura dei dati archeologici presenti nei territori dei Comuni di Castenaso, S. Lazzaro di Savena ed Ozzano dell'Emilia. I criteri e le strategie della ricerca sono stati concordati con la Direzione Scientifica rappresentata dalla Dott.ssa Paola Desantis e dalla Dott.ssa Caterina Cornelio (Soprintendenza per i Beni Archeologici dell'Emilia Romagna), e con il Museo della Preistoria Luigi Donini di S. Lazzaro (Dott. Gabriele Nenzioni).

L'attività di ricerca si è svolta attraverso le seguenti fasi:

- ricerca bibliografica ed archivistica presso gli istituti di competenza e presso le associazioni locali con redazione di apposite schede di sito archeologico e di attestazione archeologica; ricerca aerofotografica presso gli istituti di competenza e sul materiale fornito dagli uffici di piano, relativa al rilievo delle anomalie e dei paleoalvei di interesse archeologico, nonché dei dati storici del paesaggio;
- redazione della carta archeologica territoriale con posizionamento dei siti noti parte in formato digitale, parte in formato cartaceo sui supporti forniti ed indicati dall'Ufficio di Piano;
- assistenza agli incaricati della redazione dei PSC comunali (Tecnicoop) per la costruzione di un'apposita piattaforma GIS di carattere archeologico, in modo da realizzare una carta archeologica territoriale mediante la georeferenziazione dei siti noti (ricavati dalla carta di cui al punto precedente) e il loro collegamento alla schedatura informatizzata (di cui al punto primo).

¹ Hanno collaborato, oltre allo scrivente: Gabriele Nenzioni, Simona Parisini, Maurizio Molinari, Alessandra Tedeschi e Paolo Calligola.

La schedatura

Per la schedatura dei siti archeologici e delle tracce ci si è avvalsi dell'esperienza maturata all'interno del progetto C.A.R.T. (Carta Archeologica del Rischio Territoriale), nato nel 1995 con una convenzione fra Ministero per i Beni e le Attività Culturali e la Regione Emilia Romagna. Nato allo scopo di rendere possibile lo scambio di informazioni a carattere archeologico fra gli Enti che operano sul territorio regionale, il progetto C.A.R.T. ha reso possibile la realizzazione di un modello schedografico standardizzato, in grado di interfacciarsi con i sistemi di archiviazione e gestione GIS.

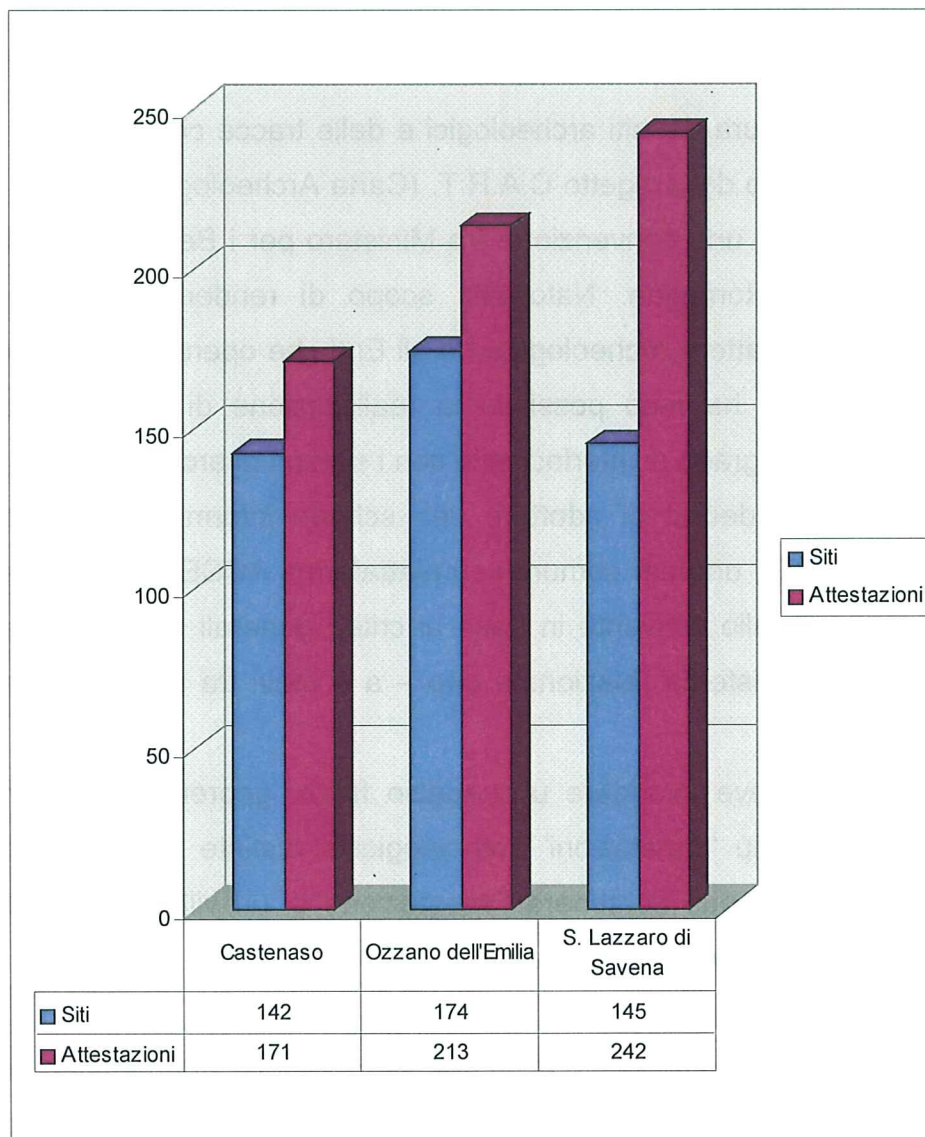
Pertanto si è deciso di adottare una scheda informatizzata di sito/attestazione (allegata in tre file, uno per comune) su piattaforma ACCESS già da tempo progettata e sperimentata dallo scrivente in base ai criteri generali stabiliti in seno al C.A.R.T., concepita come sistema relazionale uno – a – molti tra i Siti (uno) e le Attestazioni (molti).

Per 'sito' si deve intendere uno spazio fisico, georeferenziato, volumetrico, che contiene una o più 'attestazioni' archeologiche, distinte per tipologia e periodo (ad esempio un sito x può contenere l'attestazione di un villaggio dell'età del Bronzo e l'attestazione di una villa romana etc.).

I dati sui ritrovamenti vecchi e recenti sono stati reperiti negli archivi cartacei della Soprintendenza per i Beni Archeologici dell'Emilia Romagna, negli archivi delle Associazioni Archeologiche presenti nel territorio, negli Archivi del Museo della Preistoria Luigi Donini, nella bibliografia disponibile a partire dalla fine del XIX secolo, ed infine negli archivi 'di lavoro' degli Ispettori Onorari del Ministero per i Beni Culturali.

Inoltre, nell'intenzione di ritrovare tracce di carattere antropico, sono stati consultati gli archivi aerofotografici ed il materiale aerofotografico fornito da codesto Ufficio di Piano, ricerca che è altresì risultata utile al fine di schedare le tracce dei paleoalvei presenti sul territorio in ipotizzabile collegamento a resti insediativi o a tracce interpretabili come tali.

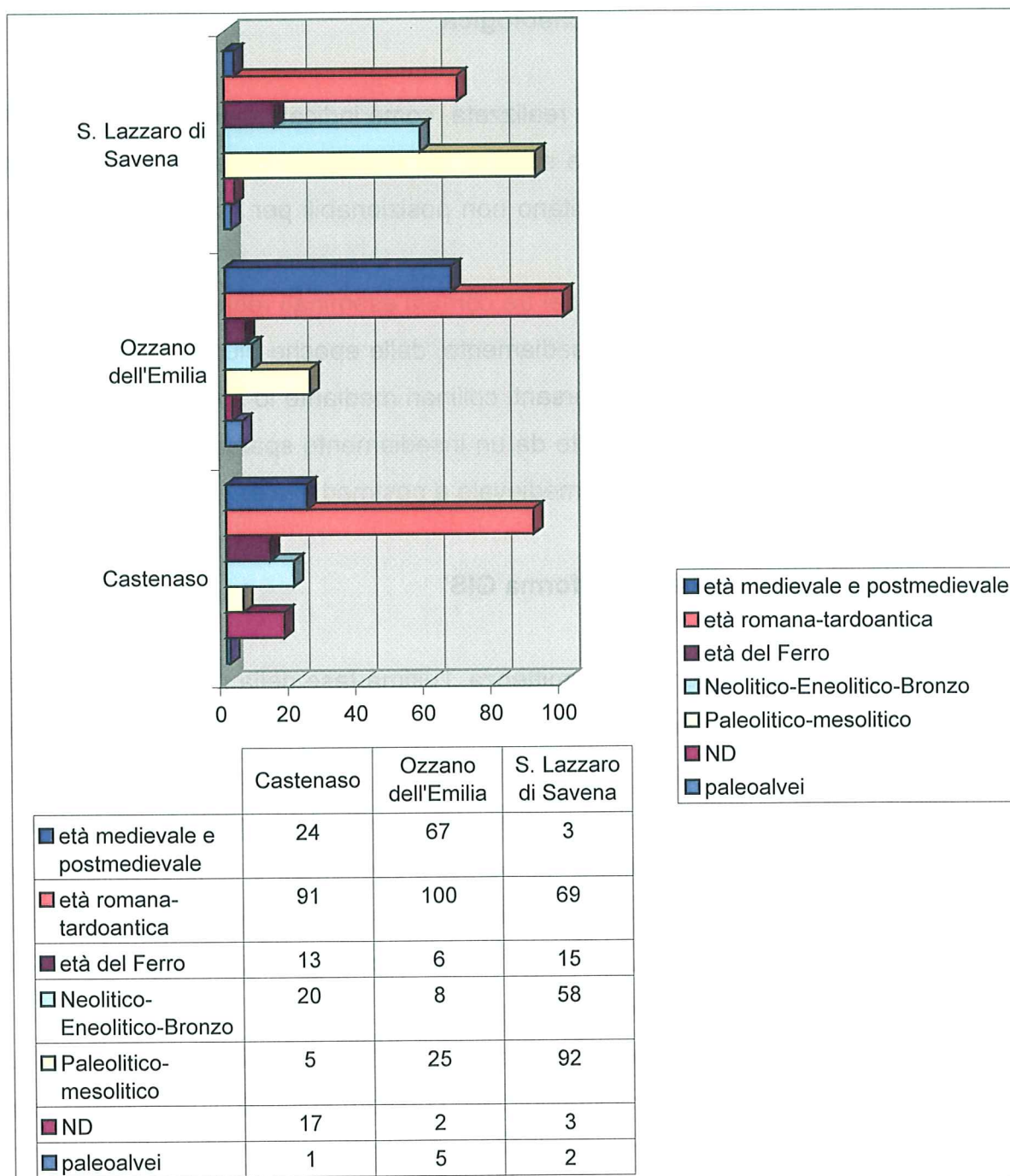
Questo ha originato una cospicua serie di schede, che possiamo sintetizzare con l'aiuto di alcuni grafici:



Quantità di siti e attestazioni per comune.

Carta Archeologica Associazione Valle Idice
(Castenaso, Ozzano dell'Emilia, San Lazzaro di Savena)

-5-



Attestazioni per cronologia

La redazione della carta archeologica

La carta archeologica è stata realizzata, come indicato dalla Direzione Scientifica, il posizionando i siti presenti nelle schede, ad eccezione di rarissimi casi di siti di cui possediamo notizia ma che risultano non posizionabili per mancanza di indicazioni al riguardo.

Va sottolineato che i territori dei tre comuni esaminati recano una serie abbastanza impressionante di tracce e di insediamento, dalle epoche più antiche, che tendono ad occupare gran parte dei primi versanti collinari mediante lo spargimento di reperti litici, a quelle più recenti, caratterizzate da un insediamento sparso che si fa capillare nelle pianure centuriate (età romana, medievale e postmedievale).

La costruzione della 'piattaforma GIS'

Come da accordi con la Committenza, l'ultima fase della nostra attività è consistita nell'assistenza agli incaricati della redazione dei PSC comunali (Tecnicoop) per la costruzione di un'apposita piattaforma GIS di carattere archeologico, in modo da realizzare una carta archeologica territoriale mediante la georeferenziazione dei siti noti (ricavati dalla carta di cui al punto precedente) e il loro collegamento alla schedatura informatizzata (di cui al punto primo). Questo consente rappresentazioni non soltanto dei siti in quanto tali, ma di una infinita serie di combinazioni di carattere tematico, facilmente gestibile nel sistema GIS.

La ricezione del sistema da parte della nostra Associazione consentirà di disporre di un archivio dati di carattere archeologico che sarà possibile implementare con nuove ricerche e nuove acquisizioni. In sede di adozione del quadro conoscitivo del PSC, per ragioni di semplicità e immediatezza di comprensione si è deciso di rappresentare in una sola pianta le attestazioni suddivise per grandi periodie. Il sistema tuttavia consente rappresentazioni di cronologie più raffinate, eventualmente arricchite da discriminanti di carattere tipologico.

Ozzano, 07 aprile 2008

Per l'Associazione Civitas Claterna

Dott. Claudio Negrelli



**Report sintetico delle schede sui siti archeologici
individuati nel territorio di Castenaso**



Mappatura delle potenzialità archeologiche - schede

CodiceSito	CODICE DI ATTESTAZIONE	COMUNE	FRAZIONE	LOCALITA'
CS001	CS001	Castenaso	Fiesso	
TOPONIMI		INDIRIZZO		
		Via Montanara		
TIPO DI ATTESTAZIONE				
evidenza archeologica				
METODO				
scavo di emergenza				
CLASSE				
infrastrutture				
TIPO				
fosso				
CAMPO DESCRITTIVO				
Fosso centuriale, suddivisione interna su cardine a distanza di 1 actus ad est dal limes ipotetico.				
EPOCA				
età romana				

CodiceSito	CODICE DI ATTESTAZIONE	COMUNE	FRAZIONE	LOCALITA'
CS001	CS002	Castenaso	Fiesso	
TOPONIMI		INDIRIZZO		
		Via Montanara		
TIPO DI ATTESTAZIONE				
evidenza archeologica				
METODO				
scavo di emergenza				
CLASSE				
infrastrutture				
TIPO				
strada				
CAMPO DESCRITTIVO				
Strada obliqua glareaata con entrambi i fossi laterali: ciottoli, ghiaia e frammenti laterizi. Larghezza m. 2,50 della superficie carrabile (m. 4,50 compreso fossati laterali).				
EPOCA				
età romana				

Mappatura delle potenzialità archeologiche - schede

CodiceSito	CODICE DI ATTESTAZIONE	COMUNE	FRAZIONE	LOCALITA'
CS002	CS003	Castenaso	Fiesso	
TOPONIMI		INDIRIZZO		
TIPO DI ATTESTAZIONE				
evidenza archeologica				
METODO				
ricerca di superficie				
CLASSE				
materiale mobile				
TIPO				
edificio rustico				
CAMPO DESCRITTIVO				
Materiale fittile, ceramico e lapideo in dispersione appartenente ad insediamento rustico				
EPOCA				
età romana				

CodiceSito	CODICE DI ATTESTAZIONE	COMUNE	FRAZIONE	LOCALITA'
CS003	CS004	Castenaso		
TOPONIMI		INDIRIZZO		
		Via San Vitale, km 11,400		
TIPO DI ATTESTAZIONE				
evidenza archeologica				
METODO				
recupero/segnalazione di superficie				
CLASSE				
materiale mobile				
TIPO				
edificio rustico				
CAMPO DESCRITTIVO				
Frammenti laterizi, ceramica e lapidei appartenenti ad insediamento rustico				
EPOCA				
età romana				

Mappatura delle potenzialità archeologiche - schede

CodiceSito	CODICE DI ATTESTAZIONE	COMUNE	FRAZIONE	LOCALITA'
CS004	CS005	Castenaso		
TOPONIMI		INDIRIZZO		
Possessione grande		Via Comunale Marana di fronte villa Marana		
TIPO DI ATTESTAZIONE				
evidenza archeologica				
METODO				
ricerca di superficie				
CLASSE				
materiale mobile				
TIPO				
villa urbano-rustica				
CAMPO DESCRITTIVO				
Frammenti laterizi, ceramica e lapidei, tessere da mosaico appartenenti ad un insediamento rustico.				
EPOCA				
età romana				

CodiceSito	CODICE DI ATTESTAZIONE	COMUNE	FRAZIONE	LOCALITA'
CS005	CS006	Castenaso	Marano	
TOPONIMI		INDIRIZZO		
		Via Ciotti Trentadue, di fronte a fondo Madonnina		
TIPO DI ATTESTAZIONE				
evidenza archeologica				
METODO				
ricerca di superficie				
CLASSE				
materiale mobile				
TIPO				
edificio rustico				
CAMPO DESCRITTIVO				
Frammenti laterizi, ceramica e lapidei appartenenti ad insediamento rustico				
EPOCA				
età romana				



Mappatura delle potenzialità archeologiche - schede

CodiceSito	CODICE DI ATTESTAZIONE	COMUNE	FRAZIONE	LOCALITA'
CS006	CS007	Castenaso	Marano	
TOPONIMI		INDIRIZZO		
Casa Nuova		Angolo S/E tra vie comunali di Marano e Ciotti Trentadue		
TIPO DI ATTESTAZIONE				
evidenza archeologica				
METODO				
recupero/segnalazione di superficie				
CLASSE				
materiale mobile				
TIPO				
insediamento				
CAMPO DESCRITTIVO				
Grande e vasta dispersione di frammenti laterizi e ceramici pertinenti ad un esteso abitato. Presenza di pietra ollare.				
EPOCA				
medioevo				

CodiceSito	CODICE DI ATTESTAZIONE	COMUNE	FRAZIONE	LOCALITA'
CS007	CS008	Castenaso	Marano	Pieve di Marano
TOPONIMI		INDIRIZZO		
		Area nord dell'incrocio tra le vie della Pieve e Ciotti Trentadue		
TIPO DI ATTESTAZIONE				
evidenza archeologica				
METODO				
ricerca di superficie, sopralluogo a lavori in corso				
CLASSE				
materiale mobile, infrastrutture				
TIPO				
insediamento				
CAMPO DESCRITTIVO				
Depositi ceramici, strutture murarie e buche tagliate dai lavori di sterro per un nuovo edificio sul limite ovest di via della Pieve. Raccolta di materiale ceramico e romano di reimpiego nei cortili antistante e laterali della chiesa.				
EPOCA				
età tardoantica				

Mappatura delle potenzialità archeologiche - schede

CodiceSito	CODICE DI ATTESTAZIONE	COMUNE	FRAZIONE	LOCALITA'
CS007	CS009	Castenaso	Marano	Pieve di Marano
TOPONIMI		INDIRIZZO		
		Area nord dell'incrocio tra le vie della Pieve e Ciotti Trentadue		
TIPO DI ATTESTAZIONE				
evidenza archeologica				
METODO				
scavo di emergenza				
CLASSE				
funerario				
TIPO				
necropoli				
CAMPO DESCRITTIVO				
Tombe a cremazione con corredi di vasellame e metalli entro cassa lignea sormontata da tumuli in ciottoli. L'area delle sepolture non scavata sembra estendersi verso ovest e sud. Ad est indizi di frequentazione antropica.				
EPOCA				
ferro2				

CodiceSito	CODICE DI ATTESTAZIONE	COMUNE	FRAZIONE	LOCALITA'
CS008	CS010	Castenaso	Marano	
TOPONIMI		INDIRIZZO		
Pod. S. Giorgio		Via Ciotti Trentadue		
TIPO DI ATTESTAZIONE				
evidenza archeologica				
METODO				
ricerca di superficie				
CLASSE				
materiale mobile				
TIPO				
edificio rustico				
CAMPO DESCRITTIVO				
Frammenti laterizi, ceramica (vernice nera, terra sigillata, pareti sottili impasto rosa) e lapidei appartenenti ad insediamento rustico. Grumi di terra fusa e residui di cattiva cottura.				
EPOCA				
età romana				



Mappatura delle potenzialità archeologiche - schede

CodiceSito	CODICE DI ATTESTAZIONE	COMUNE	FRAZIONE	LOCALITA'
CS008	CS037	Castenaso	Marano	
TOPONIMI		INDIRIZZO		
Pod. S. Giorgio		Via Ciotti Trentadue		
TIPO DI ATTESTAZIONE				
evidenza archeologica				
METODO				
ricerca di superficie				
CLASSE				
materiale mobile				
TIPO				
necropoli				
CAMPO DESCRITTIVO				
Frammento di stele con parte di epigrafe scolpita.				
EPOCA				
età romana				

CodiceSito	CODICE DI ATTESTAZIONE	COMUNE	FRAZIONE	LOCALITA'
CS008	CS100	Castenaso	Marano	
TOPONIMI		INDIRIZZO		
Pod. S. Giorgio		Via Ciotti Trentadue		
TIPO DI ATTESTAZIONE				
evidenza archeologica				
METODO				
ricerca di superficie				
CLASSE				
materiale mobile				
TIPO				
insediamento				
CAMPO DESCRITTIVO				
Terreno scuro con frammenti ceramici d'impasto e piccoli grumi concottati.				
EPOCA				
ferro				

Mappatura delle potenzialità archeologiche - schede

CodiceSito	CODICE DI ATTESTAZIONE	COMUNE	FRAZIONE	LOCALITA'
CS009	CS011	Castenaso	Marano	
TOPONIMI		INDIRIZZO		
Pod. Colombara		Via Ciotti Trentedue		
TIPO DI ATTESTAZIONE				
evidenza archeologica				
METODO				
ricerca di superficie				
CLASSE				
materiale mobile				
TIPO				
edificio rustico				
CAMPO DESCRITTIVO				
Frammenti laterizi, ceramica e lapidei appartenenti ad insediamento rustico.				
EPOCA				
età romana				

CodiceSito	CODICE DI ATTESTAZIONE	COMUNE	FRAZIONE	LOCALITA'
CS010	CS012	Castenaso	Marano	
TOPONIMI		INDIRIZZO		
Possessione Marana		Via Ciotti Trentadue		
TIPO DI ATTESTAZIONE				
evidenza archeologica				
METODO				
ricerca di superficie				
CLASSE				
materiale mobile				
TIPO				
edificio rustico				
CAMPO DESCRITTIVO				
Frammenti laterizi, mattonelle esagonali, ceramica e lapidei appartenenti ad insediamento rustico.				
EPOCA				
età romana				

Mappatura delle potenzialità archeologiche - schede

CodiceSito	CODICE DI ATTESTAZIONE	COMUNE	FRAZIONE	LOCALITA'
CS011	CS013	Castenaso		
TOPONIMI		INDIRIZZO		
Pod. Casa Nuova		Strada Marciapesce		
TIPO DI ATTESTAZIONE				
evidenza archeologica				
METODO				
ricerca di superficie				
CLASSE				
materiale mobile				
TIPO				
edificio rustico				

CAMPO DESCRITTIVO

Frammenti laterizi, ceramica e lapidei appartenenti ad insediamento rustico

EPOCA

età romana

CodiceSito	CODICE DI ATTESTAZIONE	COMUNE	FRAZIONE	LOCALITA'
CS012	CS014	Castenaso		
TOPONIMI		INDIRIZZO		
Pod. Veduro I		Strada com. Veduro		
TIPO DI ATTESTAZIONE				
evidenza archeologica				
METODO				
ricerca di superficie				
CLASSE				
materiale mobile				
TIPO				
edificio rustico				

CAMPO DESCRITTIVO

Frammenti di laterizi, mattone manubriato largo 15 cm, mattonelle esagonali con calce, ceramica a vernice nera, terra sigillata, a pareti sottili impasto rosa pertinenti ad insediamento rustico. Ciottoli e grumi di terra fusa con tracce di invetriatura.

EPOCA

età romana

Mappatura delle potenzialità archeologiche - schede

CodiceSito	CODICE DI ATTESTAZIONE	COMUNE	FRAZIONE	LOCALITA'
CS013	CS015	Castenaso		
TOPONIMI		INDIRIZZO		
Pod. Ballerina		Strade Com. Veduro e Bagnarese		
TIPO DI ATTESTAZIONE				
evidenza archeologica				
METODO				
scavo di emergenza				
CLASSE				
funerario				
TIPO				
necropoli				

CAMPO DESCRITTIVO
Porzione di necropoli con strutture a cassa e alla cappuccina.
EPOCA
età romana, età tardoantica

CodiceSito	CODICE DI ATTESTAZIONE	COMUNE	FRAZIONE	LOCALITA'
CS013	CS016	Castenaso		
TOPONIMI		INDIRIZZO		
Pod. Ballerina		Strade Com. Veduro e Bagnarese		
TIPO DI ATTESTAZIONE				
evidenza archeologica				
METODO				
ricerca di superficie				
CLASSE				
materiale mobile				
TIPO				
edificio rustico				

CAMPO DESCRITTIVO
Frammenti di laterizi e fittili d'uso domestico; ceramica a vernice nera; terra sigillata pertinenti ad insediamento rustico.
EPOCA
età romana

Mappatura delle potenzialità archeologiche - schede

CodiceSito	CODICE DI ATTESTAZIONE	COMUNE	FRAZIONE	LOCALITA'
CS014	CS017	Castenaso	Marano	
TOPONIMI		INDIRIZZO		
Possessione Piccola		Strade com. della Pieve e Marciapesce		
TIPO DI ATTESTAZIONE				
evidenza archeologica				
METODO				
ricerca di superficie				
CLASSE				
materiale mobile				
TIPO				
edificio rustico				

CAMPO DESCRITTIVO

Frammenti di laterizi e fittili d'uso domestico; ceramica a vernice nera; terra sigillata; ceramica grigia a pareti sottili; pesi da telaio, appartenenti ad insediamento rustico

EPOCA

età romana

CodiceSito	CODICE DI ATTESTAZIONE	COMUNE	FRAZIONE	LOCALITA'
CS015	CS018	Castenaso		
TOPONIMI		INDIRIZZO		
Podere S. Mariano				
TIPO DI ATTESTAZIONE				
evidenza archeologica				
METODO				
ricerca di superficie				
CLASSE				
materiale mobile				
TIPO				
edificio rustico				

CAMPO DESCRITTIVO

Grande estensione di Frammenti laterizi pertinenti ad insediamento rustico.

EPOCA

età romana

Mappatura delle potenzialità archeologiche - schede

CodiceSito	CODICE DI ATTESTAZIONE	COMUNE	FRAZIONE	LOCALITA'
CS016	CS019	Castenaso		
TOPONIMI		INDIRIZZO		
Pod. Gentile/Fiumicello		Strada com. di Veduro		
TIPO DI ATTESTAZIONE				
evidenza archeologica				
METODO				
ricerca di superficie				
CLASSE				
materiale mobile				
TIPO				
edificio rustico				
CAMPO DESCRITTIVO				
Frammenti di laterizi, mattonelle esagonali e fittili d'uso domestico; ceramica a vernice nera; terra sigillata; ceramica grigia a pareti sottili deformati dalla cottura; pesi da telaio, appartenenti ad insediamento rustico. I frammenti sono sparsi su una superficie vasta.				
EPOCA				
età romana				

CodiceSito	CODICE DI ATTESTAZIONE	COMUNE	FRAZIONE	LOCALITA'
CS017	CS020	Castenaso		
TOPONIMI		INDIRIZZO		
Podere Nonna		Strada com. di Veduro		
TIPO DI ATTESTAZIONE				
evidenza archeologica				
METODO				
ricerca di superficie				
CLASSE				
materiale mobile				
TIPO				
edificio rustico				
CAMPO DESCRITTIVO				
Frammenti laterizi, fittili d'uso domestico; ceramica a vernice nera pertinenti ad insediamento rustico.				
EPOCA				
età romana				

Mappatura delle potenzialità archeologiche - schede

CodiceSito	CODICE DI ATTESTAZIONE	COMUNE	FRAZIONE	LOCALITA'
CS018	CS021	Castenaso		
TOPONIMI		INDIRIZZO		
Podere Bosco Putti		Strada com. Bagnarese		
TIPO DI ATTESTAZIONE				
evidenza archeologica				
METODO				
ricerca di superficie				
CLASSE				
materiale mobile				
TIPO				
edificio rustico				
CAMPO DESCRITTIVO				
Frammenti laterizi, frammenti fittili d'uso domestico; frammento di piatto sigillato D1 con decorazione impressa a stampo (croce stilizzata a braccia uguali sormontate da tre cerchielli, di IV-V secolo) pertinenti ad insediamento rustico.				
EPOCA				
età romana				

CodiceSito	CODICE DI ATTESTAZIONE	COMUNE	FRAZIONE	LOCALITA'
CS019	CS022	Castenaso		Veduro
TOPONIMI		INDIRIZZO		
Possessione Grande		Strada com. di Veduro		
TIPO DI ATTESTAZIONE				
evidenza archeologica				
METODO				
ricerca di superficie				
CLASSE				
materiale mobile				
TIPO				
edificio rustico, fornace				
CAMPO DESCRITTIVO				
Frammenti di laterizi, esagonette, frammenti di fittili d'uso domestico; lucerna di tipo "a canale". Pertinenti ad insediamento rustico con fornace.				
EPOCA				
età romana				

Mappatura delle potenzialità archeologiche - schede

CodiceSito	CODICE DI ATTESTAZIONE	COMUNE	FRAZIONE	LOCALITA'
CS020	CS023	Castenaso		Veduro
TOPONIMI		INDIRIZZO		
Casa Nuova		Strada com. di Veduro		
TIPO DI ATTESTAZIONE				
evidenza archeologica				
METODO				
ricerca di superficie				
CLASSE				
materiale mobile				
TIPO				
villa urbano-rustica				
CAMPO DESCRITTIVO				
Frammenti laterizi e di marmo lavorato, frammenti fittili d'uso domestico pertinenti ad insediamento urbano rustico.				
EPOCA				
età romana				

CodiceSito	CODICE DI ATTESTAZIONE	COMUNE	FRAZIONE	LOCALITA'
CS021	CS024	Castenaso		Veduro
TOPONIMI		INDIRIZZO		
Loghetto		Strada com. di Veduro		
TIPO DI ATTESTAZIONE				
evidenza archeologica				
METODO				
ricerca di superficie				
CLASSE				
materiale mobile				
TIPO				
edificio rustico				
CAMPO DESCRITTIVO				
Frammenti laterizi, mattonelle esagonali, frammenti di fittili d'uso domestico pertinenti ad insediamento rustico. E' molto evidente la macchia di terra nerissima che solitamente corrisponde allo scarico.				
EPOCA				
età romana				



Mappatura delle potenzialità archeologiche - schede

CodiceSito	CODICE DI ATTESTAZIONE	COMUNE	FRAZIONE	LOCALITA'
CS022	CS025	Castenaso		
TOPONIMI		INDIRIZZO		
Podere Armiggia		Via Armiggia		
TIPO DI ATTESTAZIONE				
evidenza archeologica				
METODO				
ricerca di superficie				
CLASSE				
materiale mobile				
TIPO				
edificio rustico				
CAMPO DESCRITTIVO				
Frammenti di laterizi e fittili d'uso domestico, pertinenti ad un insediamento rustico.				
EPOCA				
età romana				

CodiceSito	CODICE DI ATTESTAZIONE	COMUNE	FRAZIONE	LOCALITA'
CS023	CS026	Castenaso		Castenaso
TOPONIMI		INDIRIZZO		
		Via Galileo Galilei		
TIPO DI ATTESTAZIONE				
evidenza archeologica				
METODO				
ricerca di superficie				
CLASSE				
materiale mobile				
TIPO				
insediamento				
CAMPO DESCRITTIVO				
Materiale litico e radi frammenti ceramici ad impasto.				
EPOCA				
preistoria				

Mappatura delle potenzialità archeologiche - schede

CodiceSito	CODICE DI ATTESTAZIONE	COMUNE	FRAZIONE	LOCALITA'
CS023	CS073	Castenaso		Castenaso
TOPONIMI		INDIRIZZO		
		Via Galileo Galilei		
TIPO DI ATTESTAZIONE				
evidenza archeologica				
METODO				
scavo programmato				
CLASSE				
abitativo				
TIPO				
villaggio				
CAMPO DESCRITTIVO				
Insediamento composto da tracce di capanne.				
EPOCA				
bronzo antico				

CodiceSito	CODICE DI ATTESTAZIONE	COMUNE	FRAZIONE	LOCALITA'
CS023	CS162	Castenaso		Castenaso
TOPONIMI		INDIRIZZO		
		Via Galileo Galilei		
TIPO DI ATTESTAZIONE				
evidenza archeologica				
METODO				
scavo programmato				
CLASSE				
frequentazione				
TIPO				
insediamento				
CAMPO DESCRITTIVO				
Tracce di frequentazione, materiali dispersi entro un paleosuolo.				
EPOCA				
eneolitico				

Mappatura delle potenzialità archeologiche - schede

CodiceSito	CODICE DI ATTESTAZIONE	COMUNE	FRAZIONE	LOCALITA'
CS023	CS171	Castenaso		Castenaso
TOPONIMI		INDIRIZZO		
		Via Galileo Galilei		
TIPO DI ATTESTAZIONE				
evidenza archeologica				
METODO				
scavo programmato				
CLASSE				
frequentazione				
TIPO				
insediamento				
CAMPO DESCRITTIVO				
Tracce di frequentazione.				
EPOCA				
eneolitico				

CodiceSito	CODICE DI ATTESTAZIONE	COMUNE	FRAZIONE	LOCALITA'
CS024	CS027	Castenaso		
TOPONIMI		INDIRIZZO		
		Strade com. XXI Ottobre e di Marano		
TIPO DI ATTESTAZIONE				
evidenza archeologica				
METODO				
ricerca di superficie				
CLASSE				
materiale mobile				
TIPO				
edificio rustico				
CAMPO DESCRITTIVO				
Frammenti laterizi, mattonelle esagonali, Frammenti fittili d'uso domestico; di ceramica a vernice nera; a pareti sottili, grigia, sabbata pertinenti ad insediamento rustico.				
EPOCA				
età romana				



Mappatura delle potenzialità archeologiche - schede

CodiceSito	CODICE DI ATTESTAZIONE	COMUNE	FRAZIONE	LOCALITA'
CS025	CS028	Castenaso		
TOPONIMI		INDIRIZZO		
Pod. Vigorso Nuovo		Via XXI Ottobre 1944		
TIPO DI ATTESTAZIONE				
evidenza archeologica				
METODO				
ricerca di superficie				
CLASSE				
materiale mobile				
TIPO				
edificio rustico				

CAMPO DESCRITTIVO

Frammenti laterizi e ceramici pertinenti ad insediamento rustico.

EPOCA

età romana

CodiceSito	CODICE DI ATTESTAZIONE	COMUNE	FRAZIONE	LOCALITA'
CS025	CS167	Castenaso		
TOPONIMI		INDIRIZZO		
Pod. Vigorso Nuovo		Via XXI Ottobre 1944		
TIPO DI ATTESTAZIONE				
evidenza archeologica				
METODO				
ricerca di superficie				
CLASSE				
giacitura secondaria				
TIPO				

CAMPO DESCRITTIVO

Segnalati manufatti litici affioranti, genericamente attribuiti al paleolitico. Non essendone state analizzate approfonditamente le caratteristiche tipologiche, non è possibile dare una definizione specifica all'industria, quindi un più preciso inquadramento cronologico. Si possono comunque ritenere manufatti in giacitura secondaria.

EPOCA

paleolitico



Mappatura delle potenzialità archeologiche - schede

CodiceSito	CODICE DI ATTESTAZIONE	COMUNE	FRAZIONE	LOCALITA'
CS026	CS029	Castenaso	Marano	
TOPONIMI		INDIRIZZO		
Pod. Lame		Via Ciotti Trentadue		
TIPO DI ATTESTAZIONE				
evidenza archeologica				
METODO				
ricerca di superficie				
CLASSE				
materiale mobile				
TIPO				
edificio rustico				
CAMPO DESCRITTIVO				
Frammenti di laterizi, mattonelle esagonali, frammenti fittili d'uso domestico; terra sigillata attribuibili ad insediamento rustico.				
EPOCA				
età romana				

CodiceSito	CODICE DI ATTESTAZIONE	COMUNE	FRAZIONE	LOCALITA'
CS027	CS030	Castenaso	Marano	
TOPONIMI		INDIRIZZO		
Cà Nova		Via Ciotti Trentadue		
TIPO DI ATTESTAZIONE				
evidenza archeologica				
METODO				
ricerca di superficie				
CLASSE				
materiale mobile				
TIPO				
edificio rustico				
CAMPO DESCRITTIVO				
Frammenti laterizi, frammenti di fittili d'uso domestico; di ceramica a vernice nera; di terra sigillata; di ceramica grigia a pareti sottili pertinenti ad insediamento rustico.				
EPOCA				
età romana				



Mappatura delle potenzialità archeologiche - schede

CodiceSito	CODICE DI ATTESTAZIONE	COMUNE	FRAZIONE	LOCALITA'
CS028	CS031	Castenaso	Marano	
TOPONIMI		INDIRIZZO		
Casa Rossa		Via Ciotti Trentadue		
TIPO DI ATTESTAZIONE				
evidenza archeologica				
METODO				
ricerca di superficie				
CLASSE				
materiale mobile				
TIPO				
edificio rustico, fornace				
CAMPO DESCRITTIVO				
Frammenti di laterizi, frammenti fittili d'uso domestico; frammento di lucerna a canale, pertinenti ad insediamento rustico. Grumi di concotto e scarti laterizi pertinenti a fornace.				
EPOCA				
età romana				

CodiceSito	CODICE DI ATTESTAZIONE	COMUNE	FRAZIONE	LOCALITA'
CS029	CS032	Castenaso	Marano	
TOPONIMI		INDIRIZZO		
Casino Barchetti		Strada com. di Marano		
TIPO DI ATTESTAZIONE				
evidenza archeologica				
METODO				
recupero/segnalazione di superficie				
CLASSE				
materiale mobile				
TIPO				
villa urbano-rustica				
CAMPO DESCRITTIVO				
Frammenti laterizi; pavimento in opus spicatum sulla parete di un fossato; tessere di mosaico; mattone di colonnetta; frammenti ceramica a vernice nera, terra sigillata, grigia a pareti sottili, framm. di balsamaro vetro; grumi terra fusa e scarti di cottura pertinenti ad insediamento urbano rustico.				
EPOCA				
età romana				



Mappatura delle potenzialità archeologiche - schede

CodiceSito	CODICE DI ATTESTAZIONE	COMUNE	FRAZIONE	LOCALITA'
CS029	CS038	Castenaso	Marano	
TOPONIMI		INDIRIZZO		
Casino Barchetti		Strada com. di Marano		
TIPO DI ATTESTAZIONE				
evidenza archeologica				
METODO				
scavo di emergenza				
CLASSE				
funerario				
TIPO				
necropoli				
CAMPO DESCRITTIVO				
Tre tombe a cassa laterizia scavate nel 1906.				
EPOCA				
età romana				

CodiceSito	CODICE DI ATTESTAZIONE	COMUNE	FRAZIONE	LOCALITA'
CS029	CS043	Castenaso	Marano	
TOPONIMI		INDIRIZZO		
Casino Barchetti		Strada com. di Marano		
TIPO DI ATTESTAZIONE				
evidenza archeologica				
METODO				
ricerca di superficie				
CLASSE				
materiale mobile				
TIPO				
edificio rustico				
CAMPO DESCRITTIVO				
Frammenti di pietra ollare.				
EPOCA				
altomedioevo				

Mappatura delle potenzialità archeologiche - schede

CodiceSito	CODICE DI ATTESTAZIONE	COMUNE	FRAZIONE	LOCALITA'
CS029	CS166	Castenaso	Marano	
TOPONIMI		INDIRIZZO		
Casino Barchetti		Strada com. di Marano		
TIPO DI ATTESTAZIONE				
evidenza archeologica				
METODO				
ricerca di superficie				
CLASSE				
giacitura secondaria				
TIPO				

CAMPO DESCRITTIVO
<p>Segnalati manufatti litici affioranti, genericamente attribuiti al paleolitico. Non essendone state analizzate approfonditamente le caratteristiche tipologiche, non è possibile dare una definizione specifica all'industria, quindi un più preciso inquadramento cronologico. Si possono comunque ritenere manufatti in giacitura secondaria.</p>
EPOCA
paleolitico

CodiceSito	CODICE DI ATTESTAZIONE	COMUNE	FRAZIONE	LOCALITA'
CS030	CS033	Castenaso		
TOPONIMI		INDIRIZZO		
Marana		Strade com. Frullo e Cà dell'Orbo		
TIPO DI ATTESTAZIONE				
evidenza archeologica				
METODO				
ricerca di superficie				
CLASSE				
materiale mobile				
TIPO				
villa urbano-rustica				

CAMPO DESCRITTIVO
<p>Frammenti di laterizi; mattonelle esagonali; tessere da mosaico bianche; frammenti di ceramica a vernice nera e terra sigillata; grumi di terra fusa pertinenti ad insediamento urbano rustico.</p>
EPOCA
età romana

Mappatura delle potenzialità archeologiche - schede

CodiceSito	CODICE DI ATTESTAZIONE	COMUNE	FRAZIONE	LOCALITA'
CS030	CS052	Castenaso		
TOPONIMI		INDIRIZZO		
Marana		Strade com. Frullo e Cà dell'Orbo		
TIPO DI ATTESTAZIONE				
evidenza archeologica				
METODO				
ricerca di superficie				
CLASSE				
materiale mobile				
TIPO				
edificio rustico				

CAMPO DESCRITTIVO

Frammenti d pietra ollare

EPOCA

altomedioevo

CodiceSito	CODICE DI ATTESTAZIONE	COMUNE	FRAZIONE	LOCALITA'
CS031	CS034	Castenaso	Cà dell'Orbo	Zona industriale
TOPONIMI		INDIRIZZO		
Pod. Truffa		St. com. Bargello, Truffa e Cà Orbo		
TIPO DI ATTESTAZIONE				
evidenza archeologica				
METODO				
ricerca di superficie				
CLASSE				
materiale mobile				
TIPO				
edificio rustico				

CAMPO DESCRITTIVO

Frammenti di laterizi; mattonelle esagonali; frammenti ceramici di terra sigillata pertinenti ad insediamento rustico

EPOCA

età romana

Mappatura delle potenzialità archeologiche - schede

CodiceSito	CODICE DI ATTESTAZIONE	COMUNE	FRAZIONE	LOCALITA'
CS032	CS035	Castenaso		
TOPONIMI		INDIRIZZO		
Casa Nuova		Via Ciotti Trentadue		
TIPO DI ATTESTAZIONE				
evidenza archeologica				
METODO				
ricerca di superficie				
CLASSE				
materiale mobile				
TIPO				
edificio rustico				

CAMPO DESCRITTIVO

Frammenti di laterizi; mattonelle esagonali; frammenti ceramici di terra sigillata pertinenti ad insediamento rustico

EPOCA

età romana

CodiceSito	CODICE DI ATTESTAZIONE	COMUNE	FRAZIONE	LOCALITA'
CS033	CS036	Castenaso		
TOPONIMI		INDIRIZZO		
P.ri Casino e Di Sopra		Via S. Donato Nuova		
TIPO DI ATTESTAZIONE				
evidenza archeologica				
METODO				
ricerca di superficie				
CLASSE				
materiale mobile				
TIPO				
villa urbano-rustica, fornace				

CAMPO DESCRITTIVO

Area molto vasta con frammenti di laterizi, frammenti fittili d'uso domestico; frammento di lucerna a canale, pertinenti ad insediamento rustico. Grumi concottati, terreno rubefatto e scarti di cottura di fornace.

EPOCA

età romana

Mappatura delle potenzialità archeologiche - schede

CodiceSito	CODICE DI ATTESTAZIONE	COMUNE	FRAZIONE	LOCALITA'
CS034	CS039	Castenaso		Madonna di Cast
TOPONIMI		INDIRIZZO		
Fondo Calzolari		Strade com. Fiumana Destra/Bel Fiore		
TIPO DI ATTESTAZIONE				
evidenza archeologica				
METODO				
ricerca di superficie				
CLASSE				
materiale mobile				
TIPO				
edificio rustico				
CAMPO DESCRITTIVO				
Frammenti laterizi, ciottoli e frammenti ceramici d'uso domestico.				
EPOCA				
medioevo				

CodiceSito	CODICE DI ATTESTAZIONE	COMUNE	FRAZIONE	LOCALITA'
CS035	CS040	Castenaso		Madonna di Cast
TOPONIMI		INDIRIZZO		
Fondo Madonna		Strada com. Fiumana Destra		
TIPO DI ATTESTAZIONE				
evidenza archeologica				
METODO				
ricerca di superficie				
CLASSE				
materiale mobile				
TIPO				
villa urbano-rustica				
CAMPO DESCRITTIVO				
Frammenti laterizi				
EPOCA				
età romana				

Mappatura delle potenzialità archeologiche - schede

CodiceSito	CODICE DI ATTESTAZIONE	COMUNE	FRAZIONE	LOCALITA'
CS035	CS041	Castenaso		Madonna di Cast
TOPONIMI		INDIRIZZO		
Fondo Madonna		Strada com. Fiumana Destra		
TIPO DI ATTESTAZIONE				
evidenza archeologica				
METODO				
traccia da foto aerea				
CLASSE				
materiale mobile				
TIPO				
edificio rustico				

CAMPO DESCRITTIVO

Frammenti laterizi.

EPOCA

medioevo

CodiceSito	CODICE DI ATTESTAZIONE	COMUNE	FRAZIONE	LOCALITA'
CS036	CS042	Castenaso		Madonna di Cast
TOPONIMI		INDIRIZZO		
Le Grazie		Strada com. Fiumana Destra		
TIPO DI ATTESTAZIONE				
evidenza archeologica				
METODO				
ricerca di superficie				
CLASSE				
materiale mobile				
TIPO				
edificio rustico				

CAMPO DESCRITTIVO

Radi frammenti laterizi e abbondanti ciottoli.

EPOCA

medioevo

Mappatura delle potenzialità archeologiche - schede

CodiceSito	CODICE DI ATTESTAZIONE	COMUNE	FRAZIONE	LOCALITA'
CS037	CS044	Castenaso	Marano	
TOPONIMI		INDIRIZZO		
		Strada com. della Pieve		
TIPO DI ATTESTAZIONE				
evidenza archeologica				
METODO				
ricerca di superficie				
CLASSE				
materiale mobile				
TIPO				
insediamento				
CAMPO DESCRITTIVO				
Vasta area con frammenti laterizi (in particolare coppi) e ceramici d'uso domestico e pietra ollare. Nella foto aerea si nota la traccia di un fossato perimetrale verso est. Parrebbe trattarsi di un grande insediamento che si sviluppa oltre la strada verso ovest e verso sud. Struttura di fondazione tagliata e vista sul bordo del fosso della strada della Pieve.				
EPOCA				
medioevo				

CodiceSito	CODICE DI ATTESTAZIONE	COMUNE	FRAZIONE	LOCALITA'
CS038	CS045	Ozzano Emilia	Marano	
TOPONIMI		INDIRIZZO		
Marano Grande		Strada com. Marano		
TIPO DI ATTESTAZIONE				
evidenza archeologica				
METODO				
ricerca di superficie				
CLASSE				
materiale mobile				
TIPO				
edificio rustico				
CAMPO DESCRITTIVO				
Frammenti laterizi e ceramici d'uso domestico.				
EPOCA				
età romana				

Mappatura delle potenzialità archeologiche - schede

CodiceSito	CODICE DI ATTESTAZIONE	COMUNE	FRAZIONE	LOCALITA'
CS039	CS046	Castenaso	Marano	
TOPONIMI		INDIRIZZO		
La Torre		Strada com. Marano		
TIPO DI ATTESTAZIONE				
evidenza archeologica				
METODO				
ricerca di superficie				
CLASSE				
materiale mobile				
TIPO				
edificio rustico				
CAMPO DESCRITTIVO				
Frammenti laterizi e ceramici d'uso domestico invetriata e graffita.				
EPOCA				
medioevo				

CodiceSito	CODICE DI ATTESTAZIONE	COMUNE	FRAZIONE	LOCALITA'
CS040	CS047	Castenaso	Marano	
TOPONIMI		INDIRIZZO		
Marano Grande		Strada com. Marano		
TIPO DI ATTESTAZIONE				
evidenza archeologica				
METODO				
ricerca di superficie				
CLASSE				
materiale mobile				
TIPO				
edificio rustico				
CAMPO DESCRITTIVO				
Frammenti laterizi e ceramici d'uso domestico invetriata e graffita.				
EPOCA				
medioevo				

Mappatura delle potenzialità archeologiche - schede

CodiceSito	CODICE DI ATTESTAZIONE	COMUNE	FRAZIONE	LOCALITA'
CS041	CS048	Castenaso	Marano	
TOPONIMI		INDIRIZZO		
Marano Grande		Strada com. Marano		
TIPO DI ATTESTAZIONE				
evidenza archeologica				
METODO				
ricerca di superficie				
CLASSE				
materiale mobile				
TIPO				
edificio rustico				
CAMPO DESCRITTIVO				
Frammenti laterizi e ceramici d'uso domestico invetriata e graffita.				
EPOCA				
medioevo				

CodiceSito	CODICE DI ATTESTAZIONE	COMUNE	FRAZIONE	LOCALITA'
CS042	CS049	Castenaso	Marano	
TOPONIMI		INDIRIZZO		
Marano Grande		Strada com. Marano		
TIPO DI ATTESTAZIONE				
evidenza archeologica				
METODO				
ricerca di superficie				
CLASSE				
materiale mobile				
TIPO				
CAMPO DESCRITTIVO				
Frammenti laterizi.				
EPOCA				

Mappatura delle potenzialità archeologiche - schede

CodiceSito	CODICE DI ATTESTAZIONE	COMUNE	FRAZIONE	LOCALITA'
CS043	CS050	Castenaso	Marano	
TOPONIMI		INDIRIZZO		
La Torre		Strada com. Marano		
TIPO DI ATTESTAZIONE				
evidenza archeologica				
METODO				
ricerca di superficie				
CLASSE				
materiale mobile				
TIPO				
insediamento				

CAMPO DESCRITTIVO

Vasta area con frammenti ceramici ad impasto, terreno scuro con grumi di concotto.

EPOCA

ferro

CodiceSito	CODICE DI ATTESTAZIONE	COMUNE	FRAZIONE	LOCALITA'
CS044	CS051	Castenaso		
TOPONIMI		INDIRIZZO		
		Strada com. Frullo		
TIPO DI ATTESTAZIONE				
evidenza archeologica				
METODO				
ricerca di superficie				
CLASSE				
materiale mobile				
TIPO				

CAMPO DESCRITTIVO

Frammenti laterizi.

EPOCA

Mappatura delle potenzialità archeologiche - schede

CodiceSito	CODICE DI ATTESTAZIONE	COMUNE	FRAZIONE	LOCALITA'
CS045	CS053	Castenaso		
TOPONIMI		INDIRIZZO		
Villa Cavazza		Strada com. Bargello		
TIPO DI ATTESTAZIONE				
evidenza archeologica				
METODO				
ricerca di superficie				
CLASSE				
materiale mobile				
TIPO				
edificio rustico				
CAMPO DESCRITTIVO				
Frammenti laterizi e ceramici d'uso domestico.				
EPOCA				
età romana				

CodiceSito	CODICE DI ATTESTAZIONE	COMUNE	FRAZIONE	LOCALITA'
CS046	CS054	Castenaso		
TOPONIMI		INDIRIZZO		
Possessione di Sopra		Strada com. Frullo		
TIPO DI ATTESTAZIONE				
evidenza archeologica				
METODO				
ricerca di superficie				
CLASSE				
materiale mobile				
TIPO				
edificio rustico				
CAMPO DESCRITTIVO				
Frammenti laterizi e ceramici d'uso domestico invetriata e graffita.				
EPOCA				
tardomedioevo				

Mappatura delle potenzialità archeologiche - schede

CodiceSito	CODICE DI ATTESTAZIONE	COMUNE	FRAZIONE	LOCALITA'
CS047	CS055	Castenaso		
TOPONIMI		INDIRIZZO		
Possessione di Sopra		Strada com. Frullo		
TIPO DI ATTESTAZIONE				
evidenza archeologica				
METODO				
ricerca di superficie				
CLASSE				
materiale mobile				
TIPO				
edificio rustico				
CAMPO DESCRITTIVO				
Frammenti laterizi e ceramici d'uso domestico.				
EPOCA				
età romana				

CodiceSito	CODICE DI ATTESTAZIONE	COMUNE	FRAZIONE	LOCALITA'
CS048	CS056	Castenaso		
TOPONIMI		INDIRIZZO		
S. Lorenzo		Strada com. Bargello		
TIPO DI ATTESTAZIONE				
evidenza archeologica				
METODO				
ricerca di superficie				
CLASSE				
materiale mobile				
TIPO				
insediamento				
CAMPO DESCRITTIVO				
Terreno scuro con frammenti ceramici ad impasto e grumi concottati.				
EPOCA				
ferro				

Mappatura delle potenzialità archeologiche - schede

CodiceSito	CODICE DI ATTESTAZIONE	COMUNE	FRAZIONE	LOCALITA'
CS049	CS057	Castenaso		Cà dell'Orbo
TOPONIMI		INDIRIZZO		
Truffa		Strada com. Truffa		
TIPO DI ATTESTAZIONE				
evidenza archeologica				
METODO				
ricerca di superficie				
CLASSE				
materiale mobile				
TIPO				
edificio rustico				
CAMPO DESCRITTIVO				
Frammenti laterizi e ceramici d'uso domestico.				
EPOCA				
età romana				

CodiceSito	CODICE DI ATTESTAZIONE	COMUNE	FRAZIONE	LOCALITA'
CS050	CS058	Castenaso		
TOPONIMI		INDIRIZZO		
		Strada com. Bargello		
TIPO DI ATTESTAZIONE				
evidenza archeologica				
METODO				
ricerca di superficie				
CLASSE				
produttivo				
TIPO				
fornace				
CAMPO DESCRITTIVO				
Frammenti laterizi, laterizi malcotti e terreno rossastro.				
EPOCA				
età romana				

Mappatura delle potenzialità archeologiche - schede

CodiceSito	CODICE DI ATTESTAZIONE	COMUNE	FRAZIONE	LOCALITA'
CS051	CS059	Castenaso		
TOPONIMI		INDIRIZZO		
Ristorone		Via San Vitale		
TIPO DI ATTESTAZIONE				
evidenza archeologica				
METODO				
ricerca di superficie				
CLASSE				
materiale mobile				
TIPO				

CAMPO DESCRITTIVO

Frammenti laterizi.

EPOCA

età romana

CodiceSito	CODICE DI ATTESTAZIONE	COMUNE	FRAZIONE	LOCALITA'
CS052	CS060	Castenaso		
TOPONIMI		INDIRIZZO		
Casa Grande		Strada com. Romitino		
TIPO DI ATTESTAZIONE				
evidenza archeologica				
METODO				
ricerca di superficie				
CLASSE				
materiale mobile				
TIPO				
edificio rustico				

CAMPO DESCRITTIVO

Frammenti laterizi e ceramici fini da mensa e d'uso domestico.

EPOCA

età romana

Mappatura delle potenzialità archeologiche - schede

CodiceSito	CODICE DI ATTESTAZIONE	COMUNE	FRAZIONE	LOCALITA'
CS053	CS061	Castenaso		
TOPONIMI		INDIRIZZO		
Villa Brizzi		Via San Vitale		
TIPO DI ATTESTAZIONE				
evidenza archeologica				
METODO				
ricerca di superficie				
CLASSE				
materiale mobile				
TIPO				

CAMPO DESCRITTIVO

Frammenti laterizi.

EPOCA

età romana

CodiceSito	CODICE DI ATTESTAZIONE	COMUNE	FRAZIONE	LOCALITA'
CS054	CS062	Castenaso	Cà dell'Orbo	Zona Artigianale
TOPONIMI		INDIRIZZO		
		Strada com. Cà dell'Orbo		
TIPO DI ATTESTAZIONE				
evidenza archeologica				
METODO				
recupero/segnalazione di superficie				
CLASSE				
materiale mobile				
TIPO				
edificio rustico				

CAMPO DESCRITTIVO

Frammenti laterizi e ceramici d'uso domestico.

EPOCA

età romana

Mappatura delle potenzialità archeologiche - schede

CodiceSito	CODICE DI ATTESTAZIONE	COMUNE	FRAZIONE	LOCALITA'
CS055	CS063	Castenaso	Cà dell'Orbo	Zona Artigianale
TOPONIMI		INDIRIZZO		
		Strada com. Cà dell'Orbo		
TIPO DI ATTESTAZIONE				
evidenza archeologica				
METODO				
scavo di emergenza				
CLASSE				
funerario				
TIPO				
necropoli				
CAMPO DESCRITTIVO				
93 tombe a incinerazione (una ad inumazione).				
EPOCA				
ferro1				

CodiceSito	CODICE DI ATTESTAZIONE	COMUNE	FRAZIONE	LOCALITA'
CS056	CS064	Castenaso		
TOPONIMI		INDIRIZZO		
San Francesco		Strada com. Bargello		
TIPO DI ATTESTAZIONE				
evidenza archeologica				
METODO				
ricerca di superficie				
CLASSE				
materiale mobile				
TIPO				
edificio rustico				
CAMPO DESCRITTIVO				
Frammenti laterizi e ceramici d'uso domestico.				
EPOCA				
età romana				

Mappatura delle potenzialità archeologiche - schede

CodiceSito	CODICE DI ATTESTAZIONE	COMUNE	FRAZIONE	LOCALITA'
CS057	CS065	Castenaso		
TOPONIMI		INDIRIZZO		
		Strada com. Bargello		
TIPO DI ATTESTAZIONE				
evidenza archeologica				
METODO				
ricerca di superficie				
CLASSE				
materiale mobile				
TIPO				

CAMPO DESCRITTIVO

Frammenti laterizi.

EPOCA

età romana

CodiceSito	CODICE DI ATTESTAZIONE	COMUNE	FRAZIONE	LOCALITA'
CS058	CS066	Castenaso		
TOPONIMI		INDIRIZZO		
Marano Nuova		Strada com. Frullo		
TIPO DI ATTESTAZIONE				
evidenza archeologica				
METODO				
ricerca di superficie				
CLASSE				
materiale mobile				
TIPO				
edificio rustico				

CAMPO DESCRITTIVO

Frammenti laterizi e ceramici fini da mensa e d'uso domestico.

EPOCA

età romana



Mappatura delle potenzialità archeologiche - schede

CodiceSito	CODICE DI ATTESTAZIONE	COMUNE	FRAZIONE	LOCALITA'
CS059	CS067	Castenaso		
TOPONIMI		INDIRIZZO		
Frullo		Strada com. Frullo		
TIPO DI ATTESTAZIONE				
evidenza archeologica				
METODO				
ricerca di superficie				
CLASSE				
materiale mobile				
TIPO				
villa urbano-rustica				

CAMPO DESCRITTIVO

Frammenti laterizi e ceramici fini da mensa e d'uso domestico. Mattonelle laterizie e tessere musive.

EPOCA

età romana

CodiceSito	CODICE DI ATTESTAZIONE	COMUNE	FRAZIONE	LOCALITA'
CS060	CS068	Castenaso		
TOPONIMI		INDIRIZZO		
		Strada com. Frullo		
TIPO DI ATTESTAZIONE				
evidenza archeologica				
METODO				
ricerca di superficie				
CLASSE				
materiale mobile				
TIPO				
edificio rustico				

CAMPO DESCRITTIVO

Frammenti laterizi e ceramici fini da mensa e d'uso domestico.

EPOCA

età romana

Mappatura delle potenzialità archeologiche - schede

CodiceSito	CODICE DI ATTESTAZIONE	COMUNE	FRAZIONE	LOCALITA'
CS061	CS069	Castenaso		
TOPONIMI		INDIRIZZO		
		Via dello Sport e Gramsci		
TIPO DI ATTESTAZIONE				
evidenza archeologica				
METODO				
scavo di emergenza				
CLASSE				
abitativo				
TIPO				
insediamento				
CAMPO DESCRITTIVO				
Strutture abitative e artigianali, infrastrutture				
EPOCA				
ferro				

CodiceSito	CODICE DI ATTESTAZIONE	COMUNE	FRAZIONE	LOCALITA'
CS062	CS070	Castenaso		
TOPONIMI		INDIRIZZO		
		Strada com. XXI Ottobre 1944		
TIPO DI ATTESTAZIONE				
evidenza archeologica				
METODO				
scavo di emergenza				
CLASSE				
abitativo				
TIPO				
insediamento				
CAMPO DESCRITTIVO				
Strutture abitative e artigianali, infrastrutture				
EPOCA				
bronzo recente				

Mappatura delle potenzialità archeologiche - schede

CodiceSito	CODICE DI ATTESTAZIONE	COMUNE	FRAZIONE	LOCALITA'
CS063	CS071	Castenaso		Scuole Comunali
TOPONIMI		INDIRIZZO		
		Strada com. XXI Ottobre 1944		

TIPO DI ATTESTAZIONE

evidenza archeologica

METODO

scavo programmato

CLASSE

funerario

TIPO

necropoli

CAMPO DESCRITTIVO

42 tombe ad incinerazione entro vaso iconico in fossa e copertura con lastra lapidea.

EPOCA

ferro

CodiceSito	CODICE DI ATTESTAZIONE	COMUNE	FRAZIONE	LOCALITA'
CS064	CS072	Castenaso		Cimitero Comuna
TOPONIMI		INDIRIZZO		
		Strada com. XXI Ottobre 1944		

TIPO DI ATTESTAZIONE

evidenza archeologica

METODO

recupero/segnalazione di superficie

CLASSE

abitativo

TIPO

insediamento

CAMPO DESCRITTIVO

Frammenti concottati e ad impasto, fauna e carboni attribuibili a vasto insediamento.

EPOCA

bronzo

Mappatura delle potenzialità archeologiche - schede

CodiceSito	CODICE DI ATTESTAZIONE	COMUNE	FRAZIONE	LOCALITA'
CS065	CS074	Castenaso	Marano	
TOPONIMI		INDIRIZZO		
		Strada com. Marano		
TIPO DI ATTESTAZIONE				
evidenza archeologica				
METODO				
ricerca di superficie				
CLASSE				
materiale mobile				
TIPO				
edificio rustico				
CAMPO DESCRITTIVO				
Frammenti laterizi in ampia area con scarsi frammenti ceramici d'uso domestico.				
EPOCA				
età romana				

CodiceSito	CODICE DI ATTESTAZIONE	COMUNE	FRAZIONE	LOCALITA'
CS066	CS075	Castenaso	Marano	
TOPONIMI		INDIRIZZO		
Cà Nova		Strada com. Marano		
TIPO DI ATTESTAZIONE				
evidenza archeologica				
METODO				
ricerca di superficie				
CLASSE				
materiale mobile				
TIPO				
edificio rustico, fornace				
CAMPO DESCRITTIVO				
Frammenti laterizi e ceramici d'uso domestico. Nella parte ad ovest grumi di concotto e scarti laterizi di fornace.				
EPOCA				
età romana				



Mappatura delle potenzialità archeologiche - schede

CodiceSito	CODICE DI ATTESTAZIONE	COMUNE	FRAZIONE	LOCALITA'
CS066	CS076	Castenaso	Marano	
TOPONIMI		INDIRIZZO		
Cà Nova		Strada com. Marano		
TIPO DI ATTESTAZIONE				
evidenza archeologica				
METODO				
ricerca di superficie				
CLASSE				
materiale mobile				
TIPO				
edificio rustico				

CAMPO DESCRITTIVO

Frammenti di pentole in pietra ollare.

EPOCA

altomedioevo

CodiceSito	CODICE DI ATTESTAZIONE	COMUNE	FRAZIONE	LOCALITA'
CS067	CS077	Castenaso	Marano	
TOPONIMI		INDIRIZZO		
		Strada com. Marana		
TIPO DI ATTESTAZIONE				
evidenza archeologica				
METODO				
ricerca di superficie				
CLASSE				
materiale mobile				
TIPO				
edificio rustico				

CAMPO DESCRITTIVO

Frammenti laterizi, ciottoli e frammenti ceramici d'uso domestico.

EPOCA

medioevo



Mappatura delle potenzialità archeologiche - schede

CodiceSito	CODICE DI ATTESTAZIONE	COMUNE	FRAZIONE	LOCALITA'
CS068	CS078	Castenaso	Marano	
TOPONIMI		INDIRIZZO		
		Angolo N/E tra vie comunali di Marano e Ciotti Trentadue		
TIPO DI ATTESTAZIONE				
evidenza archeologica				
METODO				
ricerca di superficie				
CLASSE				
materiale mobile				
TIPO				
edificio rustico				
CAMPO DESCRITTIVO				
Radi frammenti laterizi, frammenti di pentole in pietra ollare.				
EPOCA				
altomedioevo				

CodiceSito	CODICE DI ATTESTAZIONE	COMUNE	FRAZIONE	LOCALITA'
CS068	CS079	Castenaso	Marano	
TOPONIMI		INDIRIZZO		
		Angolo N/E tra vie comunali di Marano e Ciotti Trentadue		
TIPO DI ATTESTAZIONE				
evidenza archeologica				
METODO				
ricerca di superficie				
CLASSE				
materiale mobile				
TIPO				
calcare				
CAMPO DESCRITTIVO				
Frammenti laterizi e di calcare, grumi di concotto in terreno scuro.				
EPOCA				
età tardoantica				



Mappatura delle potenzialità archeologiche - schede

CodiceSito	CODICE DI ATTESTAZIONE	COMUNE	FRAZIONE	LOCALITA'
CS070	CS080	Castenaso	Marano	
TOPONIMI		INDIRIZZO		
		Strada com. Ciotti Trentadue		
TIPO DI ATTESTAZIONE				
evidenza archeologica				
METODO				
ricerca di superficie				
CLASSE				
materiale mobile				
TIPO				
edificio rustico				
CAMPO DESCRITTIVO				
Frammenti laterizi radi e frammenti di pentole in pietra ollare.				
EPOCA				
altomedioevo				

CodiceSito	CODICE DI ATTESTAZIONE	COMUNE	FRAZIONE	LOCALITA'
CS071	CS081	Castenaso		
TOPONIMI		INDIRIZZO		
Casa Rossa		Strada com. Ciotti Trentadue		
TIPO DI ATTESTAZIONE				
evidenza archeologica				
METODO				
ricerca di superficie				
CLASSE				
materiale mobile				
TIPO				
edificio rustico				
CAMPO DESCRITTIVO				
Frammenti laterizi e ceramici d'uso domestico di un insediamento rustico.				
EPOCA				
età romana				



Mappatura delle potenzialità archeologiche - schede

CodiceSito	CODICE DI ATTESTAZIONE	COMUNE	FRAZIONE	LOCALITA'
CS072	CS082	Castenaso	Marano	
TOPONIMI		INDIRIZZO		
Casa Nuova		Strada com. Marana		
TIPO DI ATTESTAZIONE				
evidenza archeologica				
METODO				
ricerca di superficie				
CLASSE				
materiale mobile				
TIPO				

CAMPO DESCRITTIVO

Frammenti laterizi in dispersione.

EPOCA

età romana

CodiceSito	CODICE DI ATTESTAZIONE	COMUNE	FRAZIONE	LOCALITA'
CS073	CS083	Castenaso		
TOPONIMI		INDIRIZZO		
Predio Grande		Strada com. Marana		
TIPO DI ATTESTAZIONE				
evidenza archeologica				
METODO				
ricerca di superficie				
CLASSE				
materiale mobile				
TIPO				
edificio rustico				

CAMPO DESCRITTIVO

Frammenti laterizi e ceramici d'uso domestico.

EPOCA

medioevo

Mappatura delle potenzialità archeologiche - schede

CodiceSito	CODICE DI ATTESTAZIONE	COMUNE	FRAZIONE	LOCALITA'
CS074	CS084	Castenaso		
TOPONIMI		INDIRIZZO		
Fondo Novecento		Strada com. Marana		
TIPO DI ATTESTAZIONE				
evidenza archeologica				
METODO				
ricerca di superficie				
CLASSE				
materiale mobile				
TIPO				
edificio rustico				
CAMPO DESCRITTIVO				
Frammenti laterizi e ceramici graffite d'uso domestico.				
EPOCA				
medioevo				

CodiceSito	CODICE DI ATTESTAZIONE	COMUNE	FRAZIONE	LOCALITA'
CS075	CS085	Castenaso		
TOPONIMI		INDIRIZZO		
Fondo Novecento		Strada com. Marana		
TIPO DI ATTESTAZIONE				
evidenza archeologica				
METODO				
ricerca di superficie				
CLASSE				
materiale mobile				
TIPO				
edificio rustico, fornace				
CAMPO DESCRITTIVO				
Frammenti laterizi e ceramici d'uso domestico. Grumi concottati e scarti di cottura.				
EPOCA				
età romana				

Mappatura delle potenzialità archeologiche - schede

CodiceSito	CODICE DI ATTESTAZIONE	COMUNE	FRAZIONE	LOCALITA'
CS076	CS086	Castenaso		
TOPONIMI		INDIRIZZO		
Podere Foggia Nova		Strada vic. Foggia Nova		
TIPO DI ATTESTAZIONE				
evidenza archeologica				
METODO				
ricerca di superficie				
CLASSE				
materiale mobile				
TIPO				
edificio rustico				

CAMPO DESCRITTIVO

Frammenti laterizi e ceramici d'uso domestico.

EPOCA

età romana

CodiceSito	CODICE DI ATTESTAZIONE	COMUNE	FRAZIONE	LOCALITA'
CS077	CS087	Castenaso		
TOPONIMI		INDIRIZZO		
Podere Casino		Strada prov. S. Donato		
TIPO DI ATTESTAZIONE				
evidenza archeologica				
METODO				
ricerca di superficie				
CLASSE				
materiale mobile				
TIPO				
edificio rustico				

CAMPO DESCRITTIVO

Frammenti laterizi e ceramici d'uso domestico.

EPOCA

medioevo



Mappatura delle potenzialità archeologiche - schede

CodiceSito	CODICE DI ATTESTAZIONE	COMUNE	FRAZIONE	LOCALITA'
CS078	CS088	Castenaso		
TOPONIMI		INDIRIZZO		
		Strada prov. S. Donato		
TIPO DI ATTESTAZIONE				
evidenza archeologica				
METODO				
ricerca di superficie				
CLASSE				
materiale mobile				
TIPO				
insediamento				
CAMPO DESCRITTIVO				
Vasta area con terreno scuro, frammenti ceramici ad impasto e grumi concottati				
EPOCA				
ferro				

CodiceSito	CODICE DI ATTESTAZIONE	COMUNE	FRAZIONE	LOCALITA'
CS079	CS089	Castenaso		
TOPONIMI		INDIRIZZO		
Casa Nuova		Strada com. Roma		
TIPO DI ATTESTAZIONE				
evidenza archeologica				
METODO				
ricerca di superficie				
CLASSE				
materiale mobile				
TIPO				
edificio rustico				
CAMPO DESCRITTIVO				
Frammenti laterizi e ceramici d'uso domestico.				
EPOCA				
età romana				



Mappatura delle potenzialità archeologiche - schede

CodiceSito	CODICE DI ATTESTAZIONE	COMUNE	FRAZIONE	LOCALITA'
CS080	CS090	Castenaso		
TOPONIMI		INDIRIZZO		
		Strada vic. Foggianova Marana		
TIPO DI ATTESTAZIONE				
evidenza archeologica				
METODO				
ricerca di superficie				
CLASSE				
materiale mobile				
TIPO				
villa urbano-rustica				
CAMPO DESCRITTIVO				
Frammenti laterizi e ceramici d'uso domestico. Concentrazione di soli laterizi nel settore vicino alla strada.				
EPOCA				
età romana				

CodiceSito	CODICE DI ATTESTAZIONE	COMUNE	FRAZIONE	LOCALITA'
CS081	CS091	Castenaso		
TOPONIMI		INDIRIZZO		
		Strada vic. Foggianova Marana		
TIPO DI ATTESTAZIONE				
evidenza archeologica				
METODO				
ricerca di superficie				
CLASSE				
materiale mobile				
TIPO				
CAMPO DESCRITTIVO				
Frammenti laterizi in dispersione.				
EPOCA				
età romana				

CAMPO DESCRITTIVO
Frammenti laterizi in dispersione.
EPOCA
età romana

Mappatura delle potenzialità archeologiche - schede

CodiceSito	CODICE DI ATTESTAZIONE	COMUNE	FRAZIONE	LOCALITA'
CS084	CS094	Castenaso		
TOPONIMI		INDIRIZZO		
Bosco Veduro		Strada vic. Veduro		
TIPO DI ATTESTAZIONE				
evidenza archeologica				
METODO				
ricerca di superficie				
CLASSE				
materiale mobile				
TIPO				
CAMPO DESCRITTIVO				
Frammenti laterizi in dispersione.				
EPOCA				

CodiceSito	CODICE DI ATTESTAZIONE	COMUNE	FRAZIONE	LOCALITA'
CS085	CS095	Castenaso		
TOPONIMI		INDIRIZZO		
Podere Veduro		Strada vic. Veduro		
TIPO DI ATTESTAZIONE				
evidenza archeologica				
METODO				
ricerca di superficie				
CLASSE				
materiale mobile				
TIPO				
CAMPO DESCRITTIVO				
Frammenti laterizi in dispersione.				
EPOCA				



Mappatura delle potenzialità archeologiche - schede

CodiceSito	CODICE DI ATTESTAZIONE	COMUNE	FRAZIONE	LOCALITA'
CS086	CS096	Castenaso		Veduro
TOPONIMI		INDIRIZZO		
Pod. Ballerina		Strada com. Bagnarese		
TIPO DI ATTESTAZIONE				
evidenza archeologica				
METODO				
ricerca di superficie				
CLASSE				
materiale mobile				
TIPO				

CAMPO DESCRITTIVO

Frammenti laterizi in dispersione.

EPOCA

CodiceSito	CODICE DI ATTESTAZIONE	COMUNE	FRAZIONE	LOCALITA'
CS087	CS097	Castenaso		
TOPONIMI		INDIRIZZO		
		Strada com. Bagnarese		
TIPO DI ATTESTAZIONE				
evidenza archeologica				
METODO				
ricerca di superficie				
CLASSE				
materiale mobile				
TIPO				
edificio rustico, fornace				

CAMPO DESCRITTIVO

Frammenti laterizi e ceramici d'uso domestico. Grumi concottati e scarti di cottura.

EPOCA

età romana



Mappatura delle potenzialità archeologiche - schede

CodiceSito	CODICE DI ATTESTAZIONE	COMUNE	FRAZIONE	LOCALITA'
CS088	CS098	Castenaso		
TOPONIMI		INDIRIZZO		
		Strada com. Veduro		
TIPO DI ATTESTAZIONE				
evidenza archeologica				
METODO				
ricerca di superficie				
CLASSE				
materiale mobile				
TIPO				
CAMPO DESCRITTIVO				
Frammenti laterizi in dispersione.				
EPOCA				

CodiceSito	CODICE DI ATTESTAZIONE	COMUNE	FRAZIONE	LOCALITA'
CS089	CS099	Castenaso		
TOPONIMI		INDIRIZZO		
Fornace		Strada Marciapesce		
TIPO DI ATTESTAZIONE				
evidenza archeologica				
METODO				
ricerca di superficie				
CLASSE				
materiale mobile				
TIPO				
CAMPO DESCRITTIVO				
Frammenti laterizi in dispersione.				
EPOCA				



Mappatura delle potenzialità archeologiche - schede

CodiceSito	CODICE DI ATTESTAZIONE	COMUNE	FRAZIONE	LOCALITA'
CS090	CS101	Castenaso		
TOPONIMI		INDIRIZZO		
		Strada com. Marana		
TIPO DI ATTESTAZIONE				
evidenza archeologica				
METODO				
ricerca di superficie				
CLASSE				
materiale mobile				
TIPO				
edificio rustico				

CAMPO DESCRITTIVO

Frammenti laterizi e ceramici graffiti d'uso domestico.

EPOCA

medioevo

CodiceSito	CODICE DI ATTESTAZIONE	COMUNE	FRAZIONE	LOCALITA'
CS091	CS102	Castenaso		
TOPONIMI		INDIRIZZO		
Corazzina		Strada com. XXI ottobre 1944		
TIPO DI ATTESTAZIONE				
evidenza archeologica				
METODO				
ricerca di superficie				
CLASSE				
materiale mobile				
TIPO				
villa urbano-rustica, fornace				

CAMPO DESCRITTIVO

Frammenti laterizi, ciottoli, ceramica d'uso domestico e scarti di cottura.

EPOCA

età romana

Mappatura delle potenzialità archeologiche - schede

CodiceSito	CODICE DI ATTESTAZIONE	COMUNE	FRAZIONE	LOCALITA'
CS092	CS103	Castenaso		
TOPONIMI		INDIRIZZO		
Possessione Fiesso		Strada com. Marano		
TIPO DI ATTESTAZIONE				
evidenza archeologica				
METODO				
ricerca di superficie				
CLASSE				
materiale mobile				
TIPO				
insediamento				
CAMPO DESCRITTIVO				
Frammenti ceramici ad impasto e grumi concottati.				
EPOCA				
ferro				

CodiceSito	CODICE DI ATTESTAZIONE	COMUNE	FRAZIONE	LOCALITA'
CS093	CS104	Castenaso		
TOPONIMI		INDIRIZZO		
		Strada com. Marano		
TIPO DI ATTESTAZIONE				
evidenza archeologica				
METODO				
ricerca di superficie				
CLASSE				
materiale mobile				
TIPO				
CAMPO DESCRITTIVO				
Frammenti laterizi in dispersione.				
EPOCA				
età romana				



Mappatura delle potenzialità archeologiche - schede

CodiceSito	CODICE DI ATTESTAZIONE	COMUNE	FRAZIONE	LOCALITA'
CS094	CS105	Castenaso		
TOPONIMI		INDIRIZZO		
Luogo Grande		Strada Romitino		
TIPO DI ATTESTAZIONE				
evidenza archeologica				
METODO				
ricerca di superficie				
CLASSE				
materiale mobile				
TIPO				

CAMPO DESCRITTIVO

Frammenti laterizi in dispersione.

EPOCA

età romana

CodiceSito	CODICE DI ATTESTAZIONE	COMUNE	FRAZIONE	LOCALITA'
CS095	CS106	Castenaso		
TOPONIMI		INDIRIZZO		
		Via XXV aprile 1945		
TIPO DI ATTESTAZIONE				
evidenza archeologica				
METODO				
ricerca di superficie				
CLASSE				
materiale mobile				
TIPO				

CAMPO DESCRITTIVO

Frammenti laterizi in dispersione.

EPOCA

età romana



Mappatura delle potenzialità archeologiche - schede

CodiceSito	CODICE DI ATTESTAZIONE	COMUNE	FRAZIONE	LOCALITA'
CS095	CS107	Castenaso		
TOPONIMI		INDIRIZZO		
		Via XXV aprile 1945		
TIPO DI ATTESTAZIONE				
evidenza archeologica				
METODO				
ricerca di superficie				
CLASSE				
materiale mobile				
TIPO				
insediamento				
CAMPO DESCRITTIVO				
Terreno scuro con ciottoli, frammenti ceramici ad impasto.				
EPOCA				
bronzo				

CodiceSito	CODICE DI ATTESTAZIONE	COMUNE	FRAZIONE	LOCALITA'
CS096	CS108	Castenaso		
TOPONIMI		INDIRIZZO		
Possessione Nuova		S.P. Croce dell'Idice (N. 28)		
TIPO DI ATTESTAZIONE				
evidenza archeologica				
METODO				
ricerca di superficie				
CLASSE				
materiale mobile				
TIPO				
edificio rustico				
CAMPO DESCRITTIVO				
Frammenti laterizi e ceramici ad uso domestico.				
EPOCA				
età romana				



Mappatura delle potenzialità archeologiche - schede

CodiceSito	CODICE DI ATTESTAZIONE	COMUNE	FRAZIONE	LOCALITA'
CS097	CS109	Castenaso		
TOPONIMI		INDIRIZZO		
Nibbio		S.P. Croce dell'Idice (N. 28)		
TIPO DI ATTESTAZIONE				
evidenza archeologica				
METODO				
ricerca di superficie				
CLASSE				
materiale mobile				
TIPO				
insediamento				
CAMPO DESCRITTIVO				
Materiale litico e molto radi ceramica ad impasto.				
EPOCA				
neolitico				

CodiceSito	CODICE DI ATTESTAZIONE	COMUNE	FRAZIONE	LOCALITA'
CS098	CS110	Castenaso		
TOPONIMI		INDIRIZZO		
Nibbio		S.P. Croce dell'Idice (N. 28)		
TIPO DI ATTESTAZIONE				
evidenza archeologica				
METODO				
ricerca di superficie				
CLASSE				
materiale mobile				
TIPO				
edificio rustico				
CAMPO DESCRITTIVO				
Frammenti laterizi e ceramici d'uso domestico.				
EPOCA				
età romana				



Mappatura delle potenzialità archeologiche - schede

CodiceSito	CODICE DI ATTESTAZIONE	COMUNE	FRAZIONE	LOCALITA'
CS098	CS111	Castenaso		
TOPONIMI		INDIRIZZO		
Nibbio		S.P. Croce dell'Idice (N. 28)		
TIPO DI ATTESTAZIONE				
evidenza archeologica				
METODO				
ricerca di superficie				
CLASSE				
materiale mobile				
TIPO				
insediamento				
CAMPO DESCRITTIVO				
Frammenti ceramici ad impasto e piccoli grumi concottati.				
EPOCA				

CodiceSito	CODICE DI ATTESTAZIONE	COMUNE	FRAZIONE	LOCALITA'
CS099	CS112	Castenaso		
TOPONIMI		INDIRIZZO		
		S.S. San Vitale (N. 253)		
TIPO DI ATTESTAZIONE				
evidenza archeologica				
METODO				
ricerca di superficie				
CLASSE				
materiale mobile				
TIPO				
Insediamento				
CAMPO DESCRITTIVO				
Frammenti ceramici ad impasto e grumi concottati.				
EPOCA				
ferro				



Mappatura delle potenzialità archeologiche - schede

CodiceSito	CODICE DI ATTESTAZIONE	COMUNE	FRAZIONE	LOCALITA'
CS099	CS168	Castenaso		
TOPONIMI		INDIRIZZO		
		S.S. San Vitale (N. 253)		
TIPO DI ATTESTAZIONE				
evidenza archeologica				
METODO				
ricerca di superficie				
CLASSE				
giacitura secondaria				
TIPO				

CAMPO DESCRITTIVO

Segnalati manufatti litici affioranti, genericamente attribuiti al paleolitico. Non essendone state analizzate approfonditamente le caratteristiche tipologiche, non è possibile dare una definizione specifica all'industria, quindi un più preciso inquadramento cronologico. Si possono comunque ritenere manufatti in giacitura secondaria.

EPOCA

paleolitico

CodiceSito	CODICE DI ATTESTAZIONE	COMUNE	FRAZIONE	LOCALITA'
CS100	CS113	Castenaso		
TOPONIMI		INDIRIZZO		
Podere Panperso		Strada com. Mascherone		
TIPO DI ATTESTAZIONE				
evidenza archeologica				
METODO				
ricerca di superficie				
CLASSE				
materiale mobile				
TIPO				
edificio rustico				

CAMPO DESCRITTIVO

Frammenti laterizi e ceramici d'uso domestico.

EPOCA

età romana

Mappatura delle potenzialità archeologiche - schede

CodiceSito	CODICE DI ATTESTAZIONE	COMUNE	FRAZIONE	LOCALITA'
CS101	CS114	Castenaso		
TOPONIMI		INDIRIZZO		
		S.S. San Vitale (N. 253)		
TIPO DI ATTESTAZIONE				
evidenza archeologica				
METODO				
ricerca di superficie				
CLASSE				
materiale mobile				
TIPO				

CAMPO DESCRITTIVO
Frammenti laterizi in dispersione.
EPOCA

CodiceSito	CODICE DI ATTESTAZIONE	COMUNE	FRAZIONE	LOCALITA'
CS102	CS115	Castenaso		
TOPONIMI		INDIRIZZO		
		S.S. San Vitale (N. 253)		
TIPO DI ATTESTAZIONE				
evidenza archeologica				
METODO				
ricerca di superficie				
CLASSE				
materiale mobile				
TIPO				
edificio rustico				

CAMPO DESCRITTIVO
Frammenti laterizi e ceramici d'uso domestico.
EPOCA
età romana



Mappatura delle potenzialità archeologiche - schede

CodiceSito	CODICE DI ATTESTAZIONE	COMUNE	FRAZIONE	LOCALITA'
CS103	CS116	Castenaso		
TOPONIMI		INDIRIZZO		
Gazzoli		S.S. San Vitale (N. 253)		
TIPO DI ATTESTAZIONE				
evidenza archeologica				
METODO				
ricerca di superficie				
CLASSE				
materiale mobile				
TIPO				

CAMPO DESCRITTIVO

Frammenti laterizi in dispersione.

EPOCA

età romana

CodiceSito	CODICE DI ATTESTAZIONE	COMUNE	FRAZIONE	LOCALITA'
CS104	CS117	Castenaso		
TOPONIMI		INDIRIZZO		
		S.S. San Vitale (N. 253)		
TIPO DI ATTESTAZIONE				
evidenza archeologica				
METODO				
ricerca di superficie				
CLASSE				
materiale mobile				
TIPO				

CAMPO DESCRITTIVO

Frammenti ceramici.

EPOCA

ferro



Mappatura delle potenzialità archeologiche - schede

CodiceSito	CODICE DI ATTESTAZIONE	COMUNE	FRAZIONE	LOCALITA'
CS104	CS169	Castenaso		
TOPONIMI		INDIRIZZO		
		S.S. San Vitale (N. 253)		
TIPO DI ATTESTAZIONE				
evidenza archeologica				
METODO				
ricerca di superficie				
CLASSE				
giacitura secondaria				
TIPO				

CAMPO DESCRITTIVO

Segnalati manufatti litici affioranti, genericamente attribuiti al paleolitico. Non essendone state analizzate approfonditamente le caratteristiche tipologiche, non è possibile dare una definizione specifica all'industria, quindi un più preciso inquadramento cronologico. Si possono comunque ritenere manufatti in giacitura secondaria.

EPOCA

paleolitico

CodiceSito	CODICE DI ATTESTAZIONE	COMUNE	FRAZIONE	LOCALITA'
CS105	CS118	Castenaso		
TOPONIMI		INDIRIZZO		
Birbanteria		Strada com. Mascherone		
TIPO DI ATTESTAZIONE				
evidenza archeologica				
METODO				
ricerca di superficie				
CLASSE				
materiale mobile				
TIPO				
edificio rustico				

CAMPO DESCRITTIVO

Frammenti laterizi e ceramici d'uso domestico.

EPOCA

età romana



Mappatura delle potenzialità archeologiche - schede

CodiceSito	CODICE DI ATTESTAZIONE	COMUNE	FRAZIONE	LOCALITA'
CS106	CS119	Castenaso		
TOPONIMI		INDIRIZZO		
		Strada com. Nuova Budrio		
TIPO DI ATTESTAZIONE				
evidenza archeologica				
METODO				
ricerca di superficie				
CLASSE				
materiale mobile				
TIPO				
edificio rustico				

CAMPO DESCRITTIVO

Frammenti laterizi e ceramici d'uso domestico.

EPOCA

età romana

CodiceSito	CODICE DI ATTESTAZIONE	COMUNE	FRAZIONE	LOCALITA'
CS107	CS120	Castenaso		
TOPONIMI		INDIRIZZO		
Giardino		Strada com. Nuova Budrio		
TIPO DI ATTESTAZIONE				
evidenza archeologica				
METODO				
ricerca di superficie				
CLASSE				
materiale mobile				
TIPO				
edificio rustico				

CAMPO DESCRITTIVO

Frammenti laterizi e ceramici d'uso domestico.

EPOCA

età romana



Mappatura delle potenzialità archeologiche - schede

CodiceSito	CODICE DI ATTESTAZIONE	COMUNE	FRAZIONE	LOCALITA'
CS107	CS121	Castenaso		
TOPONIMI		INDIRIZZO		
Giardino		Strada com. Nuova Budrio		
TIPO DI ATTESTAZIONE				
evidenza archeologica				
METODO				
ricerca di superficie				
CLASSE				
funerario				
TIPO				
necropoli				
CAMPO DESCRITTIVO				
EPOCA				
età romana				

CodiceSito	CODICE DI ATTESTAZIONE	COMUNE	FRAZIONE	LOCALITA'
CS107	CS122	Castenaso		
TOPONIMI		INDIRIZZO		
Giardino		Strada com. Nuova Budrio		
TIPO DI ATTESTAZIONE				
evidenza archeologica				
METODO				
ricerca di superficie				
CLASSE				
materiale mobile				
TIPO				
edificio rustico				
CAMPO DESCRITTIVO				
Frammenti di pietra ollare.				
EPOCA				
altomedioevo				



Mappatura delle potenzialità archeologiche - schede

CodiceSito	CODICE DI ATTESTAZIONE	COMUNE	FRAZIONE	LOCALITA'
CS108	CS123	Castenaso		
TOPONIMI		INDIRIZZO		
Cà Madonna		Strada com. Cà Bel Fiore		
TIPO DI ATTESTAZIONE				
evidenza archeologica				
METODO				
ricerca di superficie				
CLASSE				
materiale mobile				
TIPO				
insediamento				

CAMPO DESCRITTIVO

Frammenti ceramici ad impasto, schegge grossolane di fanite.

EPOCA

bronzo

CodiceSito	CODICE DI ATTESTAZIONE	COMUNE	FRAZIONE	LOCALITA'
CS108	CS124	Castenaso		
TOPONIMI		INDIRIZZO		
Cà Madonna		Strada com. Cà Bel Fiore		
TIPO DI ATTESTAZIONE				
evidenza archeologica				
METODO				
ricerca di superficie				
CLASSE				
materiale mobile				
TIPO				

CAMPO DESCRITTIVO

Vasta area con sporadici frammenti laterizi.

EPOCA

Mappatura delle potenzialità archeologiche - schede

CodiceSito	CODICE DI ATTESTAZIONE	COMUNE	FRAZIONE	LOCALITA'
CS109	CS125	Castenaso		Massarapi
TOPONIMI		INDIRIZZO		
		Strada com. Massarapi		
TIPO DI ATTESTAZIONE				
evidenza archeologica				
METODO				
ricerca di superficie				
CLASSE				
materiale mobile				
TIPO				
edificio rustico				
CAMPO DESCRITTIVO				
Grande quantità di frammenti laterizi, frammenti ceramici d'uso domestico.				
EPOCA				
età romana				

CodiceSito	CODICE DI ATTESTAZIONE	COMUNE	FRAZIONE	LOCALITA'
CS110	CS126	Castenaso		
TOPONIMI		INDIRIZZO		
Cà Fontanazzi		Strada com. Fontanazza		
TIPO DI ATTESTAZIONE				
evidenza archeologica				
METODO				
ricerca di superficie				
CLASSE				
materiale mobile				
TIPO				
CAMPO DESCRITTIVO				
Frammenti laterizi in dispersione.				
EPOCA				



Mappatura delle potenzialità archeologiche - schede

CodiceSito	CODICE DI ATTESTAZIONE	COMUNE	FRAZIONE	LOCALITA'
CS110	CS170	Castenaso		
TOPONIMI		INDIRIZZO		
Cà Fontanazzi		Strada com. Fontanazza		
TIPO DI ATTESTAZIONE				
evidenza archeologica				
METODO				
ricerca di superficie				
CLASSE				
materiale mobile				
TIPO				

CAMPO DESCRITTIVO
Frammenti laterizi sporadici in ampia zona.

EPOCA
età romana

CodiceSito	CODICE DI ATTESTAZIONE	COMUNE	FRAZIONE	LOCALITA'
CS111	CS127	Castenaso		
TOPONIMI		INDIRIZZO		
		Strada prov. Colunga		
TIPO DI ATTESTAZIONE				
evidenza archeologica				
METODO				
ricerca di superficie				
CLASSE				
materiale mobile				
TIPO				
insediamento				

CAMPO DESCRITTIVO
Frammenti ceramici ad impasto.

EPOCA
bronzo



Mappatura delle potenzialità archeologiche - schede

CodiceSito	CODICE DI ATTESTAZIONE	COMUNE	FRAZIONE	LOCALITA'
CS112	CS128	Castenaso		
TOPONIMI		INDIRIZZO		
Madonna di Castenaso		Strada com. Fiumana destra		
TIPO DI ATTESTAZIONE				
evidenza archeologica				
METODO				
ricerca di superficie				
CLASSE				
materiale mobile				
TIPO				
insediamento				
CAMPO DESCRITTIVO				
Materiale litico e radi frammenti ad impasto.				
EPOCA				
eneolitico				

CodiceSito	CODICE DI ATTESTAZIONE	COMUNE	FRAZIONE	LOCALITA'
CS113	CS129	Castenaso		
TOPONIMI		INDIRIZZO		
Fondo Palazzo		Strada com. Cà Bel Fiore		
TIPO DI ATTESTAZIONE				
evidenza archeologica				
METODO				
ricerca di superficie				
CLASSE				
materiale mobile				
TIPO				
edificio rustico				
CAMPO DESCRITTIVO				
Materiale laterizio e ceramico d'uso domestico.				
EPOCA				
età romana				



Mappatura delle potenzialità archeologiche - schede

CodiceSito	CODICE DI ATTESTAZIONE	COMUNE	FRAZIONE	LOCALITA'
CS114	CS130	Castenaso		
TOPONIMI		INDIRIZZO		
		Strada com. Fiumana Sinistra		
TIPO DI ATTESTAZIONE				
evidenza archeologica				
METODO				
ricerca di superficie				
CLASSE				
materiale mobile				
TIPO				
edificio rustico, fornace				

CAMPO DESCRITTIVO

Frammenti laterizi e ceramici d'uso domestico. Terreno rubefatto.

EPOCA

età romana

CodiceSito	CODICE DI ATTESTAZIONE	COMUNE	FRAZIONE	LOCALITA'
CS114	CS131	Castenaso		
TOPONIMI		INDIRIZZO		
		Strada com. Fiumana Sinistra		
TIPO DI ATTESTAZIONE				
evidenza archeologica				
METODO				
ricerca di superficie				
CLASSE				
materiale mobile				
TIPO				
insediamento				

CAMPO DESCRITTIVO

Frammenti ceramici ad impasto.

EPOCA

bronzo

Mappatura delle potenzialità archeologiche - schede

CodiceSito	CODICE DI ATTESTAZIONE	COMUNE	FRAZIONE	LOCALITA'
CS115	CS132	Castenaso		
TOPONIMI		INDIRIZZO		
		Strada com. Fiumana Sinistra		
TIPO DI ATTESTAZIONE				
evidenza archeologica				
METODO				
ricerca di superficie				
CLASSE				
materiale mobile				
TIPO				
edificio rustico				
CAMPO DESCRITTIVO				
Frammenti laterizi e ceramici d'uso domestico.				
EPOCA				
medioevo				

CodiceSito	CODICE DI ATTESTAZIONE	COMUNE	FRAZIONE	LOCALITA'
CS116	CS133	Castenaso		
TOPONIMI		INDIRIZZO		
Villa Gandolfi		Strada com. Bovi		
TIPO DI ATTESTAZIONE				
evidenza archeologica				
METODO				
ricerca di superficie				
CLASSE				
materiale mobile				
TIPO				
CAMPO DESCRITTIVO				
Materiale laterizio in dispersione.				
EPOCA				
età romana				



Mappatura delle potenzialità archeologiche - schede

CodiceSito	CODICE DI ATTESTAZIONE	COMUNE	FRAZIONE	LOCALITA'
CS117	CS134	Castenaso		
TOPONIMI		INDIRIZZO		
S. Anna		Strada com. Fiumana Sinistra		
TIPO DI ATTESTAZIONE				
evidenza archeologica				
METODO				
ricerca di superficie				
CLASSE				
materiale mobile				
TIPO				
insediamento				

CAMPO DESCRITTIVO

Frammenti ceramici ad impasto, grumi condottati, fauna in vasta area.

EPOCA

ferro


CodiceSito	CODICE DI ATTESTAZIONE	COMUNE	FRAZIONE	LOCALITA'
CS118	CS135	Castenaso		
TOPONIMI		INDIRIZZO		
		Strada com. Fiumana Sinistra		
TIPO DI ATTESTAZIONE				
evidenza archeologica				
METODO				
ricerca di superficie				
CLASSE				
materiale mobile				
TIPO				
edificio rustico, fornace				

CAMPO DESCRITTIVO

Materiale laterizio e ceramico d'uso domestico. Terreno rubefatto con scarti di cottura.

EPOCA

età romana



Mappatura delle potenzialità archeologiche - schede

CodiceSito	CODICE DI ATTESTAZIONE	COMUNE	FRAZIONE	LOCALITA'
CS119	CS136	Castenaso		
TOPONIMI		INDIRIZZO		
		Strada com. Fiumana Sinistra		
TIPO DI ATTESTAZIONE				
evidenza archeologica				
METODO				
ricerca di superficie				
CLASSE				
materiale mobile				
TIPO				

CAMPO DESCRITTIVO
Materiale laterizio in dispersione.
EPOCA
età romana

CodiceSito	CODICE DI ATTESTAZIONE	COMUNE	FRAZIONE	LOCALITA'
CS120	CS137	Castenaso		
TOPONIMI		INDIRIZZO		
Villa Vignoli		Strada com. Fiumana Sinistra		
TIPO DI ATTESTAZIONE				
evidenza archeologica				
METODO				
ricerca di superficie				
CLASSE				
materiale mobile				
TIPO				
edificio rustico				

CAMPO DESCRITTIVO
Materiale laterizio e ceramico d'uso domestico.
EPOCA
età romana



Mappatura delle potenzialità archeologiche - schede

CodiceSito	CODICE DI ATTESTAZIONE	COMUNE	FRAZIONE	LOCALITA'
CS121	CS138	Castenaso		
TOPONIMI		INDIRIZZO		
Villa Gozzadini		Strada com. Villanova		
TIPO DI ATTESTAZIONE				
evidenza archeologica				
METODO				
ricerca di superficie				
CLASSE				
materiale mobile				
TIPO				
edificio rustico				

CAMPO DESCRITTIVO

Materiale laterizio e ceramico d'uso domestico.

EPOCA

età romana

CodiceSito	CODICE DI ATTESTAZIONE	COMUNE	FRAZIONE	LOCALITA'
CS122	CS139	Castenaso	Villanova	
TOPONIMI		INDIRIZZO		
Chiesa di Villanova		Strada com. Villanova		
TIPO DI ATTESTAZIONE				
evidenza archeologica				
METODO				
ricerca di superficie				
CLASSE				
materiale mobile				
TIPO				
edificio rustico				

CAMPO DESCRITTIVO

Materiale laterizio e ceramico d'uso domestico.

EPOCA

età romana

Mappatura delle potenzialità archeologiche - schede

CodiceSito	CODICE DI ATTESTAZIONE	COMUNE	FRAZIONE	LOCALITA'
CS123	CS140	Castenaso	Villanova	
TOPONIMI		INDIRIZZO		
Albergo Novotel		Strada com. Villanova		
TIPO DI ATTESTAZIONE				
evidenza archeologica				
METODO				
ricerca di superficie				
CLASSE				
materiale mobile				
TIPO				
CAMPO DESCRITTIVO				
Frammenti laterizi in dispersione.				
EPOCA				
età romana				

CodiceSito	CODICE DI ATTESTAZIONE	COMUNE	FRAZIONE	LOCALITA'
CS124	CS141	Castenaso	Castenaso	
TOPONIMI		INDIRIZZO		
Albergo Novotel		Strada com. Villanova		
TIPO DI ATTESTAZIONE				
evidenza archeologica				
METODO				
ricerca di superficie				
CLASSE				
materiale mobile				
TIPO				
insediamento				
CAMPO DESCRITTIVO				
Materiale litico.				
EPOCA				
eneolitico				



Mappatura delle potenzialità archeologiche - schede

CodiceSito	CODICE DI ATTESTAZIONE	COMUNE	FRAZIONE	LOCALITA'
CS125	CS142	Castenaso	Villanova	
TOPONIMI		INDIRIZZO		
		Strada com. Villanova		
TIPO DI ATTESTAZIONE				
evidenza archeologica				
METODO				
ricerca di superficie				
CLASSE				
materiale mobile				
TIPO				
insediamento				

CAMPO DESCRITTIVO

Materiale litico e tracce di ceramica ad impasto.

EPOCA

eneolitico

CodiceSito	CODICE DI ATTESTAZIONE	COMUNE	FRAZIONE	LOCALITA'
CS126	CS143	Castenaso	Villanova	
TOPONIMI		INDIRIZZO		
Villa Gozzadini		Strada com. Villanova		
TIPO DI ATTESTAZIONE				
evidenza archeologica				
METODO				
ricerca di superficie				
CLASSE				
materiale mobile				
TIPO				
insediamento				

CAMPO DESCRITTIVO

Materiale litico e tracce di ceramica ad impasto.

EPOCA

eneolitico



Mappatura delle potenzialità archeologiche - schede

CodiceSito	CODICE DI ATTESTAZIONE	COMUNE	FRAZIONE	LOCALITA'
CS127	CS144	Castenaso		Madonna di Cast

TOPONIMI	INDIRIZZO
Santa Barbara	Strada com. Bel Fiore

TIPO DI ATTESTAZIONE
evidenza archeologica

METODO
ricerca di superficie

CLASSE
materiale mobile

TIPO

CAMPO DESCRITTIVO
Frammenti di laterizi in dispersione

EPOCA
età romana

CodiceSito	CODICE DI ATTESTAZIONE	COMUNE	FRAZIONE	LOCALITA'
CS128	CS145	Castenaso		Madonna di Cast

TOPONIMI	INDIRIZZO
	Strada com. Fiumana Destra

TIPO DI ATTESTAZIONE
evidenza archeologica

METODO
ricerca di superficie

CLASSE
materiale mobile

TIPO
edificio rustico

CAMPO DESCRITTIVO
Frammenti laterizi in dispersione e frammenti ceramici d'uso domestico.

EPOCA
età romana



Mappatura delle potenzialità archeologiche - schede

CodiceSito	CODICE DI ATTESTAZIONE	COMUNE	FRAZIONE	LOCALITA'
CS129	CS146	Castenaso		Madonna di Cast
TOPONIMI		INDIRIZZO		
		Strada com. Carlina		
TIPO DI ATTESTAZIONE				
evidenza archeologica				
METODO				
ricerca di superficie				
CLASSE				
materiale mobile				
TIPO				

CAMPO DESCRITTIVO

Frammenti laterizi in dispersione.

EPOCA

età romana

CodiceSito	CODICE DI ATTESTAZIONE	COMUNE	FRAZIONE	LOCALITA'
CS130	CS147	Castenaso		
TOPONIMI		INDIRIZZO		
Fondo Martella		Strada com. Albertazzi		
TIPO DI ATTESTAZIONE				
evidenza archeologica				
METODO				
ricerca di superficie				
CLASSE				
materiale mobile				
TIPO				
edificio rustico				

CAMPO DESCRITTIVO

Frammenti laterizi in dispersione e frammenti ceramici d'uso domestico.

EPOCA

età romana



Mappatura delle potenzialità archeologiche - schede

CodiceSito	CODICE DI ATTESTAZIONE	COMUNE	FRAZIONE	LOCALITA'
CS131	CS148	Castenaso		
TOPONIMI		INDIRIZZO		
Villa Carlina		Strada Com. Carlina		
TIPO DI ATTESTAZIONE				
evidenza archeologica				
METODO				
recupero casuale da scavo				
CLASSE				
abitativo				
TIPO				
edificio rustico				
CAMPO DESCRITTIVO				
Grande area con strutture di fondazione in ciottoli, piani d'uso e frammenti ceramici in maiolica arcaica.				
EPOCA				
medioevo				

CodiceSito	CODICE DI ATTESTAZIONE	COMUNE	FRAZIONE	LOCALITA'
CS132	CS149	Castenaso		
TOPONIMI		INDIRIZZO		
Villa Carlina		Strada Com. Carlina		
TIPO DI ATTESTAZIONE				
evidenza archeologica				
METODO				
recupero casuale da scavo				
CLASSE				
abitativo				
TIPO				
edificio rustico				
CAMPO DESCRITTIVO				
Grande quantità di frammenti laterizi, grumi di calce e frammenti ceramici anche graffiti.				
EPOCA				
tardomedioevo				

Mappatura delle potenzialità archeologiche - schede

CodiceSito	CODICE DI ATTESTAZIONE	COMUNE	FRAZIONE	LOCALITA'
CS133	CS150	Castenaso		
TOPONIMI		INDIRIZZO		
Palazzo Prando		Strada Com. XXI Ottobre 1944		
TIPO DI ATTESTAZIONE				
evidenza archeologica				
METODO				
traccia da foto aerea				
CLASSE				
abitativo				
TIPO				
edificio rustico				

CAMPO DESCRITTIVO

Sia nella carta sia nell'ortofoto ortho 2003_1 è visibile un'area circoscritta da alberature con stradello d'accesso. Al centro è visibile una impronta quadrangolare.

EPOCA

CodiceSito	CODICE DI ATTESTAZIONE	COMUNE	FRAZIONE	LOCALITA'
CS134	CS151	Castenaso		
TOPONIMI		INDIRIZZO		
		Strada Com. XXI Ottobre 1944		
TIPO DI ATTESTAZIONE				
evidenza archeologica				
METODO				
traccia da foto aerea				
CLASSE				
funzione ignota				
TIPO				

CAMPO DESCRITTIVO

Evidenti tracce anche di forma geometrica date da diversa crescita della vegetazione.

EPOCA

Mappatura delle potenzialità archeologiche - schede

CodiceSito	CODICE DI ATTESTAZIONE	COMUNE	FRAZIONE	LOCALITA'
CS135	CS152	Castenaso	Fiesso	
TOPONIMI		INDIRIZZO		
		Strade Com. di Fiesso e Mascherone		
TIPO DI ATTESTAZIONE				
assenza				
METODO				
traccia da foto aerea				
CLASSE				
TIPO				
paleoalveo				
CAMPO DESCRITTIVO				
Evidente traccia di paleoalveo a meandro.				
EPOCA				

CodiceSito	CODICE DI ATTESTAZIONE	COMUNE	FRAZIONE	LOCALITA'
CS136	CS153	Castenaso	Fiesso	
TOPONIMI		INDIRIZZO		
Chiesa		Strada Com. di Fiesso		
TIPO DI ATTESTAZIONE				
evidenza archeologica				
METODO				
recupero casuale da scavo				
CLASSE				
funerario				
TIPO				
cimitero				
CAMPO DESCRITTIVO				
Segnalazione di reperti umani rinvenuti ed asportati durante lavori di posa servizi.				
EPOCA				
medioevo				



Mappatura delle potenzialità archeologiche - schede

CodiceSito	CODICE DI ATTESTAZIONE	COMUNE	FRAZIONE	LOCALITA'
CS137	CS154	Castenaso		
TOPONIMI		INDIRIZZO		
Podere Panperso		S.S. San Vitale		
TIPO DI ATTESTAZIONE				
evidenza archeologica				
METODO				
traccia da foto aerea				
CLASSE				
funzione ignota				
TIPO				

CAMPO DESCRITTIVO

Ampio area sub-circolare contornata verso nord/nord-est da ampia zona di terreno scuro. Al centro si nota una piccola area circolare. L'ipotesi è che si tratti di un insediamento preromano.

EPOCA

CodiceSito	CODICE DI ATTESTAZIONE	COMUNE	FRAZIONE	LOCALITA'
CS138	CS155	Castenaso		
TOPONIMI		INDIRIZZO		
		Strada Com. XXI Ottobre 1944		
TIPO DI ATTESTAZIONE				
assenza				
METODO				
traccia da foto aerea				
CLASSE				
funzione ignota				
TIPO				

CAMPO DESCRITTIVO

Andamento anomalo del fosso che determina una sorta di chiusura di un'area.

EPOCA

Mappatura delle potenzialità archeologiche - schede

CodiceSito	CODICE DI ATTESTAZIONE	COMUNE	FRAZIONE	LOCALITA'
CS139	CS156	Castenaso		
TOPONIMI		INDIRIZZO		
Podere Castenaso		Strada com. Frullo		
TIPO DI ATTESTAZIONE				
evidenza archeologica				
METODO				
traccia da foto aerea				
CLASSE				
infrastrutture				
TIPO				

CAMPO DESCRITTIVO
La traccia sulla immagine aerea mostra due strutture squadrate dalle quali dipartono una sorta di canali che convergono verso il fosso limitare. L'ipotesi è che si tratti di due bacini per la raccolta dell'acqua o di due fornaci.
EPOCA

CodiceSito	CODICE DI ATTESTAZIONE	COMUNE	FRAZIONE	LOCALITA'
CS140	CS157	Castenaso		
TOPONIMI		INDIRIZZO		
Podere Castenaso		Via del Frullo		
TIPO DI ATTESTAZIONE				
evidenza archeologica				
METODO				
scavo programmato				
CLASSE				
frequentazione				
TIPO				
suolo				

CAMPO DESCRITTIVO
Paleosuolo con tracce di frequentazione: frustuli ceramici, granuli di concotto e carboni.
EPOCA
neolitico?



Mappatura delle potenzialità archeologiche - schede

CodiceSito	CODICE DI ATTESTAZIONE	COMUNE	FRAZIONE	LOCALITA'
CS140	CS158	Castenaso		
TOPONIMI		INDIRIZZO		
Podere Castenaso		Via del Frullo		
TIPO DI ATTESTAZIONE				
evidenza archeologica				
METODO				
scavo programmato				
CLASSE				
abitativo				
TIPO				
villaggio				

CAMPO DESCRITTIVO

Strutture abitative con tracce costituite da buche per palo, focolari, pozzetti di scarico e pozzi per la captazione delle acque di falda, livelli di frequentazione articolati in almeno due fasi.

EPOCA

eneolitico

CodiceSito	CODICE DI ATTESTAZIONE	COMUNE	FRAZIONE	LOCALITA'
CS140	CS159	Castenaso		
TOPONIMI		INDIRIZZO		
Podere Castenaso		Via del Frullo		
TIPO DI ATTESTAZIONE				
evidenza archeologica				
METODO				
scavo programmato				
CLASSE				
abitativo				
TIPO				
villaggio				

CAMPO DESCRITTIVO

Buche per riserva idrica (pozzi cisterna), buche per palo che indicano la presenza di edifici in legno, canalizzazioni, altre cavità riutilizzate come fosse di scarico. La disposizione delle strutture rinvenute fa ipotizzare che quanto esplorato fosse una zona a margine di un villaggio collocato presumibilmente a nord ovest dei settori di scavo. Un grande fossato, largo circa 1,5 m - 2 m attraversava la zona occupata dalle strutture con andamento ovest/sud ovest- est/nord est.

EPOCA

ferro2



Mappatura delle potenzialità archeologiche - schede

CodiceSito	CODICE DI ATTESTAZIONE	COMUNE	FRAZIONE	LOCALITA'
CS140	CS160	Castenaso		
TOPONIMI		INDIRIZZO		
Podere Castenaso		Via del Frullo		
TIPO DI ATTESTAZIONE				
evidenza archeologica				
METODO				
scavo programmato				
CLASSE				
funzione ignota				
TIPO				

CAMPO DESCRITTIVO

Cavità di varia forma e dimensione, con riempimento di argilla e rari materiali inclusi (ceramica e laterizi). Due pozzi della seconda età del ferro erano tombati alla sommità con riempimenti ricchi di frammenti di ceramica rapportabile all'età repubblicana.

EPOCA

età romana

CodiceSito	CODICE DI ATTESTAZIONE	COMUNE	FRAZIONE	LOCALITA'
CS141	CS161	Castenaso		
TOPONIMI		INDIRIZZO		
		Via Fermi-Fleming		
TIPO DI ATTESTAZIONE				
evidenza archeologica				
METODO				
scavo programmato				
CLASSE				
frequentazione				
TIPO				

CAMPO DESCRITTIVO

Due cavità di forma circolare (diam. max 40 cm), non scavate e di difficile definizione; canaletta con andamento sud-ovest/nord-est.

EPOCA

bronzo+ferro

Mappatura delle potenzialità archeologiche - schede

CodiceSito	CODICE DI ATTESTAZIONE	COMUNE	FRAZIONE	LOCALITA'
CS141	CS163	Castenaso		
TOPONIMI		INDIRIZZO		
		Via Fermi-Fleming		
TIPO DI ATTESTAZIONE				
evidenza archeologica				
METODO				
scavo programmato				
CLASSE				
frequentazione				
TIPO				

CAMPO DESCRITTIVO

Paleosuolo caratterizzato da argilla compatta, scura, con carboni, frustuli di impasto e un frammento di corno.

EPOCA

preistoria

CodiceSito	CODICE DI ATTESTAZIONE	COMUNE	FRAZIONE	LOCALITA'
CS141	CS164	Castenaso		
TOPONIMI		INDIRIZZO		
		Via Fermi-Fleming		
TIPO DI ATTESTAZIONE				
evidenza archeologica				
METODO				
scavo programmato				
CLASSE				
frequentazione				
TIPO				

CAMPO DESCRITTIVO

Alcune buche di palo ed un fossato orientato con andamento nord/nord est-sud/sud ovest; si segnala anche la presenza di una buca di circa 0,9 m di diametro con materiale ceramico e litico.

EPOCA

bronzo+ferro

Mappatura delle potenzialità archeologiche - schede

CodiceSito	CODICE DI ATTESTAZIONE	COMUNE	FRAZIONE	LOCALITA'
CS142	CS165	Castenaso		Madonna di Cast
TOPONIMI		INDIRIZZO		
Greto dell'Idice				
TIPO DI ATTESTAZIONE				
evidenza archeologica				
METODO				
ricerca di superficie				
CLASSE				
giacitura secondaria				
TIPO				
CAMPO DESCRITTIVO				
Un piccolo lotto della collezione Toselli proviene dal greto dell'Idice non distante da i Laghetti di Madonna di Castenaso. I reperti presentano diversi gradi di fluitazione.				
EPOCA				
paleolitico inferiore				