

**QUADRO CONOSCITIVO
SISTEMA TERRITORIALE**

USO DEL SUOLO 2003
(Regione Emilia Romagna edizione 2006)

Elaborato As.C.8.1 **Scala 1:25000**

**QUADRO CONOSCITIVO
SISTEMA TERRITORIALE
USO DEL SUOLO 2003**

(Regione Emilia Romagna edizione 2006)

Elaborato As.C.8.1

Scala 1:25000

Adozione: D.C.C. n. 32 del 21/05/2008
Approvazione: D.C.C. n. 1 del 14/01/2009

Presidente: MARIA GRAZIA BARUFFALDI

CASTENASO**OZZANO DELL'EMILIA****SAN LAZZARO DI SAVENA**

Sindaco

il Sindaco

il Sindaco

MILANO, ITALIA

LORETTA MASOTTI

MARCO MACCANTIELLO

Responsabile di progetto:
Rudi FALLACI (Tecnicoop sc)
Roberto FARINA (OIKOS Ricerche srl)

Ufficio di Piano
Monica CESARI (Coordinamento)
Maura TASSINARI
Angelo PREMI
Claudia NICODEMO

Oikos projet à portée

Ing. Roberto Farina
Ing. Alessandra Carini
Dott. Francesco Manunza
Geom. Antonio Conticello (elaborazioni grafiche)

Elaborato a cura di:

Arch. Rudi Fallaci
Arch. Luca Biancucci
Arch. Giulio Verdini
Geom. Sabrina Guizzardi (elaborazioni grafiche)

Legenda

----- Confini comunali

Uso del suolo RER 2003 Trasformazione in insediativo

Reti stradali e ferroviarie

Usi critici


 Usi critici non attivi


Insediativo a dominanza del verde

 Seminativo e prati stabili

Orti, colture orticole e vivai


Vigneti e frutteti

 Culture de légumes





Age Group	Option A (%)	Option B (%)	Option C (%)	Option D (%)
18-24	10	10	10	10
25-34	10	10	10	10
35-44	10	10	10	10
45-54	10	10	10	10
55-64	10	10	10	10
65+	10	10	10	10



zone ufficio interno

